

CAPÍTULO 2

EL DESPLIEGUE REGIONAL

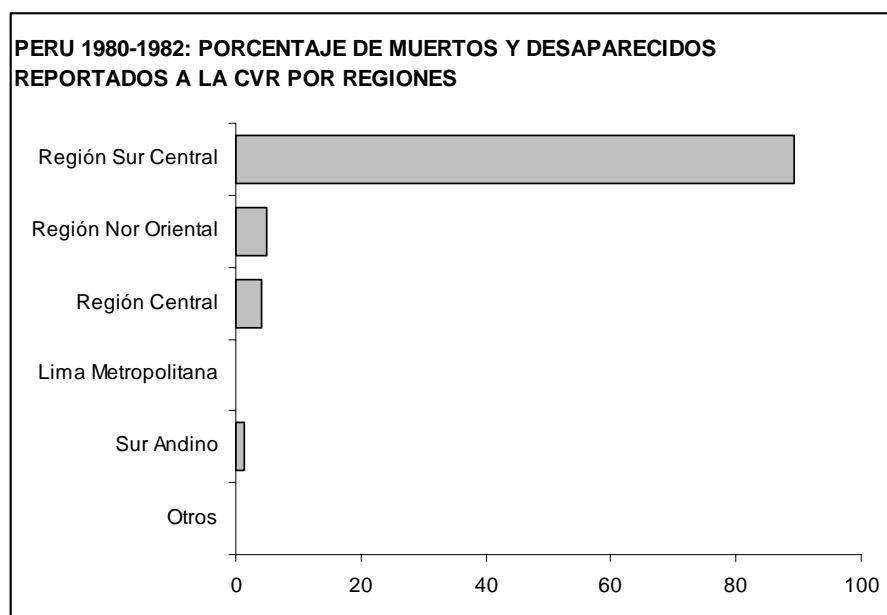
El conflicto armado entre grupos alzados en armas y fuerzas contrainsurgentes que de 1980 al 2000 tuvo como escenario el territorio nacional se desarrolló de manera muy diferente en los distintos espacios regionales que conforman el país.

Efectivamente, si bien esta historia de dos décadas de violencia fue protagonizada por organizaciones de decisión y mando altamente centralizadas —el Partido Comunista del Perú Sendero Luminoso (PCP-SL) y el Movimiento Revolucionario Túpac Amaru (MRTA), por un lado, y las Fuerzas del Orden, por el otro—, la intensidad de la violencia tuvo expresiones regionales extremadamente diferenciadas, así también sus formas y la configuración de sus actores. Mientras en unos espacios su presencia fue puntual y esporádica; en otros, arrasó vidas, destruyó activos, transformó la vida cotidiana de sus pobladores e impuso largos períodos de horror, sufrimiento e incertidumbre. Además, entre las regiones de alta incidencia de acciones violentas, el desarrollo del conflicto fue también diferente en su cronología, en las estrategias desplegadas por los grupos alzados en armas y las fuerzas contrainsurgentes, en la forma, así como en las modalidades y espacios en que los pobladores se vieron involucrados, y, por último, en las razones para que ello sucediera. Cada una de estas historias regionales configuran la historia del conflicto en el Perú.

Esta diversidad de historias regionales golpeadas por la violencia se asocia tanto a las particularidades de los contextos regionales, es decir, a la situación de las regiones antes del inicio del conflicto, como al papel que les asignaron los grupos alzados en armas a lo largo de sus estrategias territoriales.

El presente acápite describe, desde una perspectiva espacial, el conflicto armado analizando la forma cómo se desarrolló en estas regiones donde la violencia fue intensa. Asimismo, analizamos los elementos comunes y las diferencias que existen entre una y otra. Las regiones que fueron objeto de estudios específicos por parte de la Comisión de la Verdad y la Reconciliación (CVR), debido a la alta incidencia de acciones violentas en ellas, fueron las siguientes:

1. La región Sur-Central, compuesta por el departamento de Ayacucho, las provincias de Acobamba y Angaraes del departamento de Huancavelica y las provincias de Andahuaylas y Chincheros del departamento de Apurímac; ésta es la región donde se inició con una violencia hasta entonces desconocida el conflicto armado y donde cobró la mayor cantidad de víctimas
2. La región Nororiental, compuesta por los departamentos de Huanuco, San Martín, Ucayali (particularmente las provincias de Padre Abad y coronel Portillo) y Loreto; en esta región, el conflicto armado se prolongó por más tiempo, se cruzó con otras fuentes de violencia y constituyó una de las regiones con mayor número de víctimas.
3. La región Central, compuesta por los departamentos de Junín y Pasco, y las provincias de Huancavelica, Tayacaja, Huaytará, Churcampa y Castrovirreyna del departamento de Huancavelica. Ubicada entre Ayacucho y Lima, es una región estratégica para el abastecimiento y las comunicaciones de la capital, generadora y transmisora de energía para la red nacional y asentamiento de empresas mineras; funcionó también como refugio en la zona de selva.
4. Lima Metropolitana, sede del poder y centro de la economía, fue permanentemente asediada desde el inicio de la violencia concentrando, por su visibilidad nacional e internacional, la mayor cantidad de atentados; pero también fue el espacio de planificación nacional de la violencia y el foco de agitación y organización en sus asentamientos populares.
5. El Sur Andino, compuesto por los departamentos de Puno y Cuzco, y las provincias de Abancay, Grau y Cotabambas del departamento de Apurímac.¹



¹ Las fuentes de los gráficos que siguen fueron las siguientes: *Víctimas del conflicto armado interno*: Base de Datos de la CVR que registró el número de personas reportadas como muertos o desaparecidos en los testimonios tomados por la CVR. *Acciones Violentas*: Base de Datos de DESCO que registró todas las acciones de violencia reportadas en prensa (no hemos incluido los siguientes tipos: capitulaciones, capturas, hallazgo de cadáveres).

En este conjunto de regiones se produjo el 98% de las víctimas reportadas en los testimonios recogidos por la CVR, así como la mayor destrucción de infraestructura y las mayores pérdidas de capital social (organización, confianza, vínculos, solidaridad) de todo el país.

Sobre la base de las historias regionales construidas por la CVR en las regiones de alta incidencia de violencia, este capítulo desarrolla dos secciones. La primera busca analizar los rasgos comunes que presentan estas regiones en términos de la situación previa al desarrollo del conflicto, que explicarían el contexto en el cual las propuestas subversivas y sus estrategias, a diferencia de otros contextos regionales, tuvieron eco en la población. Se analizarán aquí los efectos de proyectos y políticas de modernización inacabadas que, al mismo tiempo que minaban las tradicionales relaciones y condiciones de vida de amplios sectores poblacionales, no terminaron de producir nuevas situaciones de integración y desarrollo. Los abismos entre la modernidad y el progreso, instalados en el discurso político y en las expectativas pero sólo fragmentariamente iniciados, y el atraso y la pobreza rebasaron los términos que los habían hecho soportables y habituales por largo tiempo. Son regiones donde un discurso de destrucción del Estado —del *viejo estado*— fue inicialmente asumido con entusiasmo por sectores importantes de la población.

La segunda sección revisa las grandes tendencias de despliegue territorial de la violencia a lo largo de los años de conflicto. Un análisis diacrónico y espacial permitirá comprender los diferentes momentos de concentración y despliegue territorial de los actores de la violencia. Los estudios regionales de la CVR permiten diferenciar dos momentos muy marcados en los cuales el conflicto se desarrolla en espacios regionales diferentes. Uno primero (subdividido en dos períodos), de 1980 hasta septiembre de 1986, se desarrolla en la sierra sur central, especialmente en los espacios rurales y con acciones de sabotaje sobre la red eléctrica que crean desconcierto en las ciudades; allí se registró, al año, el mayor número de muertos. Tras una etapa (1987-1988) en la que las acciones y sus efectos de muerte disminuyen, un segundo ciclo se desplegó con intensidad desde 1989 hasta fines de 1992; su espacio principal fue la selva (la cuenca del Huallaga y la selva central principalmente) y las ciudades (Lima, Huamanga y Huancayo se convierten en territorios de guerra). Otras historias regionales empiezan también a desarrollarse en este período; es el momento en el que el PCP Sendero Luminoso intentó extender la lucha campesina por la tierra en Puno y que columnas subversivas buscaron desplegar estrategias de control en el norte del país. Tras la captura de Abimael Guzmán Reinoso en septiembre de 1992 y la desarticulación del núcleo subversivo principal, la violencia tuvo prácticamente como único escenario la selva.

2.1. CONTEXTOS REGIONALES: LAS REGIONES DE LA VIOLENCIA AL INICIO DEL CONFLICTO

El PCP Sendero Luminoso y el MRTA tuvieron éxito en unas regiones y en otras no. Una parte del país, particularmente toda la región costera (con excepción de Lima) en la que se encuentran los

departamentos más poblados del país después de la capital, constituyó el pequeño rubro de *otros* en el que sólo se contabilizan el 5% de las muertes en todo el período. Allí está también gran parte de la selva baja y de la selva norte (Amazonas, norte de Cajamarca y parte de Loreto) y sur (Madre de Dios); exactamente lo opuesto de los anteriores, los espacios menos poblados. La mayor parte de Ancash, Cajamarca y Arequipa, en la Sierra, pertenecieron también a la categoría de *otros*.

A partir de los estudios regionales realizados por la CVR, se puede sostener que las regiones donde los grupos subversivos tuvieron éxito fueron aquellas en las que lograron insertarse en situaciones de conflicto abierto y sin visos de solución, sea entre sectores de la población o entre los pobladores y el Estado. En estos estudios, se observa, además, que estos conflictos se asociaron a la forma particular cómo los procesos de modernización que vivió la sociedad peruana desde la década cincuenta —o más bien su realización parcial e inacabada, tanto en su versión rural (la Reforma Agraria) como en su versión urbana y de integración vial— afectaron las diferentes regiones del país. Las transformaciones vividas de forma diferente tuvieron también efectos en el surgimiento o deterioro de una sociedad civil organizada, lo que incidió a su vez en las formas y los niveles de violencia.

2.1.1. El procesos de modernización inacabados

Desde la década del cincuenta, diversos procesos desencadenados en la sociedad peruana llevaban a la liquidación del orden tradicional. En el campo, particularmente serrano, la masiva emigración rural, principalmente hacia la ciudad de Lima, y las movilizaciones campesinas contra el régimen latifundista transformaban la demografía y las estructuras de poder. Políticas de protección a la industria y de aliento a la inversión (banca de fomento industrial y agropecuaria, aranceles proteccionistas, etc.) venían transformando la economía nacional y particularmente la vida, la economía y el peso demográfico de Lima. Al mismo tiempo, grandes planes modernizadores fueron diseñados para un Perú moderno. Así, las grandes irrigaciones de la costa en los últimos cuarenta años han transformado el paisaje social, económico y demográfico de la región. La carretera marginal, que empezó a construirse en la década de sesenta, ha tenido efectos semejantes. En la Sierra, la promesa de la modernización no tuvo inversiones ni ejes viales ni gigantescas represas; allí, la modernización, o sus pedazos, se operaron a través de la Reforma Agraria y la ampliación de la cobertura educativa.

Todos estos programas tuvieron desiguales efectos y desiguales grados de concreción en las regiones, aunque alteraron, por cierto, la vida de la mayoría de las personas y sus expectativas. La violencia que se inició en 1980 encontró en los espacios de modernización inacabada, de expectativas altas pero no logradas, un lugar privilegiado para enraizarse y desarrollarse.

2.1.1.1. El nororiente: integración, carretera, colonización y narcotráfico

Quizá el caso paradigmático de los procesos de modernización incompletos, que afectaron la vida de las personas al desligarlas de sus entornos tradicionales y no terminar de integrarlas en un contexto nuevo de desarrollo y bienestar, sea el de la Región Nororiental. Este es un espacio de colonización, cuya población se multiplicó varias veces en medio siglo, pues recibió varias corrientes migratorias provenientes de la sierra pobre —central y norte—. Esto produjo, a su vez, que los servicios no pudieran abastecer a la nueva población.

El gigantesco esfuerzo por construir una carretera Marginal de la Selva en la década del sesenta buscaba no sólo incorporar los recursos de la amazonía a la economía nacional, sino reducir la presión sobre la tierra en la sierra y en la costa, así como reorientar las migraciones que tendían a concentrarse excesivamente en la ciudad de Lima. Por ello, el complemento de la inversión vial fue una intensa promoción de la colonización facilitando la entrega de tierras para la ampliación de la frontera agrícola.

Pero eso fue todo. La creciente población colona, particularmente en la década del setenta, proveniente de provincia, con orígenes étnicos diversos y sin mayores recursos económicos propios, fue poblando territorios sin servicios públicos y sin comunicaciones internas que no fueran el eje central con el empeño de salir de la pobreza de donde provenían. Los pueblos fueron creándose como ampliación de campamentos y una sociedad desorganizada fue apareciendo, con una muy escasa presencia de instituciones públicas garantes de la seguridad y del orden.

Dos historias paralelas se desarrollan desde este punto. Por un lado, la de la cuenca del Huallaga, donde la ausencia del Estado y de mercados para la producción agrícola fue sustituida por otra institución (con su economía, su cultura, sus normas): el narcotráfico. Por otro, la de las provincias de San Martín, más vinculadas por la vía de Jaén-Chiclayo a la costa donde —si bien se desarrolla una producción agrícola legal— esta ausencia se sustituye con una organización social y luchas regionales.

En ambos espacios, por represión al narcotráfico o por represión a los movimientos sociales, el conflicto con el Estado fue intenso, particularmente entre los años 1978 y 1982. Este conflicto es el contexto inmediato en el que logra ser escuchadas y se enraízan las propuestas de los grupos alzados en armas: el PCP Sendero Luminoso en la zona productora de coca, y el MRTA en San Martín, con la intención de acercarse a la zona cocalera.

2.1.1.2. Los asháninkas y colonos en la selva central

A diferencia de la región Nororiental, la selva central —más próxima a la capital— tuvo una mayor y más antigua articulación con la economía nacional y contó con una red urbana más consolidada,

si bien desde la década del sesenta su población creció rápidamente por la llegada de colonos inmigrantes provenientes principalmente de la sierra central.

Es el territorio de una de las etnias amazónicas más importantes del país, la de los asháninkas, desde el gran Pajonal en el norte hasta la provincia de la Convención, Cuzco, por el sur. Además de asháninkas, existen comunidades de las etnias yanesha y notmasiguenga, en proporción bastante menor. La ocupación colonizadora de esta región, si bien antigua, se vio favorecida por la red vial en expansión y modificó sensiblemente su acceso a los recursos. Esto generó innumerables conflictos con los colonos por el acceso y la titularidad de las tierras.

A diferencia de otras sociedades amazónicas, las comunidades nativas de la selva central no se cuentan entre las más aisladas del país. Están vinculadas a la red urbana y comercial de la zona y se relacionan con los poblados de colonos (aunque en conflicto por linderos) y con el sistema educativo. Los misioneros católicos y evangélicos —el Instituto Lingüístico de Verano (ILV)— han estado presentes desde hace tiempo a través de escuelas, de acciones de educación bilingüe, de promotores de salud, etc. Muchas comunidades recibieron apoyo para construir escuelas o casas comunales, obtener ganado, radios de comunicación, piladoras, podadoras, motobombas de agua, herramientas, maquinaria de carpintería, motosierra, postas de salud equipadas, equipo dental e, incluso, en algún caso, un aeropuerto. Las comunidades también contaban con varios miembros capacitados como técnicos agropecuarios y promotores de salud.

A través de sectores que funcionaban como bisagra entre las comunidades nativas y la sociedad nacional —tales como los colonos provenientes de Ayacucho, profesores bilingües, promotores de salud y luego autoridades nativas— el PCP Sendero Luminoso va ingresando a esta sociedad a medio camino entre una organización muy tradicional cuya reproducción es difícil por la pérdida de recursos y territorios, así como la sociedad y la economía modernas en la que no terminan de integrarse. Un discurso de igualdad, de justicia, y sobre todo de bienestar, va calando entre los adultos mayores de los clanes familiares y termina enraizándose en la población y reorganizándola en función de la guerra.

La compleja relación entre el MRTA y la población nativa asháninka en la zona de Oxapampa, que terminó en un fuerte enfrentamiento abierto, resultó ser el único lugar de la selva central, quizá porque la colonización y la ocupación de tierras de las comunidades había sido más tardía, donde el conflicto asháninkas-colonos se mezcla con el conflicto armado.

2.1.1.3. La modernización andina: las ciudades y las universidades

A diferencia de la selva y la costa, la sierra no tuvo un gran proyecto de modernización. Sin ningún recurso atractivo para el capital extranjero o nacional ni un polo económico dinámico —mal integrado por una escasa y pésima infraestructura vial— hacia mediados del siglo XX, el departamento de Ayacucho mostraba signos visibles de depresión económica con uno de los PBI

más bajos del país y altas tasas de emigración de sus diferentes provincias. Tradicional centro de residencia de los terratenientes de la región, la ciudad de Huamanga se había constituido con los siglos en sede indiscutible del poder regional. Pero en el entorno regional de pobreza y depresión, los terratenientes ya no eran tampoco significativos. Movimientos campesinos, procesos de compra de haciendas por sus feudatarios y, finalmente, la implementación de la Reforma Agraria sobre los restos del sistema tradicional de hacienda, les habían restado poder, influencia y peso determinante en la ciudad y la región.

Fue un proyecto educativo —la reapertura de la Universidad Nacional San Cristóbal de Huamanga en 1959— lo que renovó la ciudad y la conectó con el movimiento de renovación y progreso del país. Esta reapertura generó el arribo de contingentes de profesores y estudiantes foráneos y en los años siguientes se convirtió en el foco de desarrollo cultural, político y económico de la región; fue la difusora de ideas progresistas y estuvo distanciada de los sectores tradicionales en momentos en que el orden terrateniente y señorial estaba casi en extinción.

En su reapertura tras cerca de medio siglo, la UNSCH fue imaginada como una organización moderna en su estructura y su concepción académica. Sin las trabas administrativas de otras universidades, capacitaría técnicos, investigadores y maestros que solucionarían los problemas la región. Este plan moderno y de alta calidad sólo pudo sostenerse en el discurso debido a la rápida masificación de la Universidad. Al principio, la UNSCH tenía 228 alumnos. En 1980, al inicio del conflicto armado, el número de alumnos se había multiplicado por 30 (eran 6,095 estudiantes); el crecimiento deterioró los servicios y las remuneraciones, pero permitió el ingreso de jóvenes del interior, hijos de campesinos portadores de las expectativas de movilidad social de sus familias y sus pueblos.

La importancia de la educación como instrumento de progreso y movilidad social y de la Universidad como institución regional se manifestaron en el hecho de que las dos únicas movilizaciones relevantes de la región tuvieron que ver con ellas: la lucha contra el intento del gobierno en 1966 de recortarle el presupuesto —que da origen al Frente de Defensa del Pueblo de Ayacucho— y la lucha en Huamanga y Huanta, violentamente reprimida, contra un decreto dado por el gobierno militar en junio de 1969 que intentaba recortar la gratuidad de la enseñanza escolar.

La Universidad fue un centro que acogió, como en el resto de las Universidades del país, las ideas radicales de las décadas del sesenta y setenta. Sin el contrapeso de otras instituciones u otros focos de influencia cultural, ejerció casi un monopolio sobre la opinión pública y modeló el sentido común local. Su influencia, como casa de estudios moderna —cuando menos en el discurso—, llegó hasta la Universidad Nacional del Centro del Perú en Huancayo, donde profesores de Huamanga y luego altos dirigentes del PCP Sendero Luminoso son invitados en los años setenta a dar charlas a estudiantes y sindicatos.

Este es el espacio del surgimiento del Partido Comunista del Perú Sendero Luminoso y de su líder, Abimael Guzmán. Su encierro en la UNSCH, tras su ruptura con el PCP Bandera Roja se da

en momentos en que precisamente la Universidad da uno de sus saltos de crecimiento pasando de casi 1,500 estudiantes en 1968 a 3,319 en 1971. La fuerte presencia del PCP-SL en la facultad de Educación de la UNSCH se amplía hacia los planteles de aplicación Guamán Poma de Ayala, lo que le permitió influir en el SUTE-Huamanga y copar las nuevas plazas de maestros, asociadas al paulatino crecimiento de la cobertura educativa en la región, particularmente en las áreas rurales.

Otras regiones de la Sierra, donde la violencia estuvo presente aunque no con la intensidad de Ayacucho, también vivieron en los años cincuenta y sesenta procesos de cierta urbanización, sin fuertes entornos de desarrollo económico, así como de modernización de sus universidades. La modernización del Cuzco fue igualmente urbana. Tras el terremoto de 1950, que prácticamente destruyó la ciudad, se creó la Corporación de Reconstrucción y Fomento (CRYF) que emprendió una intensa obra de reconstrucción y remodelación urbana. Con ello se dio inicio a la modernización de la ciudad que desembocó en su actual configuración de ciudad turística. La Universidad Nacional San Antonio Abad del Cuzco, como su similar de Huamanga, también vivió un proceso de modernización y crecimiento desde los años cincuenta. Al inicio de esa década, la UNSAAC contaba con cinco facultades y 988 estudiantes; en 1978, ofrecía 22 carreras profesionales en las que estaban matriculados 8,492 estudiantes; en 1980, al inicio de la violencia, contaba con 14,000. Son también sectores rurales y urbanos pobres quienes logran acceso a la universidad durante este crecimiento, que se desarrolla al mismo ritmo del deterioro de los servicios. Asimismo, es semejante al fenómeno de Ayacucho también la difusión de ideas radicales.

Pero, a diferencia de Huamanga, la antigua capital Imperial era una sociedad más compleja y sí encontró un enlace con el dinamismo moderno por medio del turismo. Mientras en 1954 se registró la presencia de 6,903 turistas, llegaron a la ciudad 176,000 en 1975. Como consecuencia, la industria hotelera, la de restauración y la de artesanía se ampliaron a ese ritmo.

Cuzco también fue un caso de urbanización en pobreza y en un entorno regional deprimido. Sin embargo, si bien la queja de dirigentes y autoridades de fue que el turismo no beneficiaba la ciudad y sólo permitía grandes beneficios a empresas de Lima o del exterior, es probable que la presencia de una actividad dinámica, que movilizaba las ideas y los servicios en torno a una población foránea muy móvil, haya sido uno de los contrapesos culturales que influyeron en el hecho de que la ciudad, su universidad y sus jóvenes estudiantes —aunque radicalizados— no engrosaran masivamente las filas de la militancia subversiva ni colaboraran en desarrollar una guerra.

La modernización en Puno también fue urbana. La ciudad de Puno vivió un proceso acelerado de urbanización, al igual que Cuzco, asociado a desastres naturales. Entre 1950 y 1960, se produjo la combinación perversa de lluvias excesivas e inundaciones y períodos de completa sequía. En ese contexto de desastres, en diciembre de 1961, se creó la Corporación de Fomento y Promoción Social y Económica de Puno (CORPUNO), organismo con autonomía administrativa que hasta

1972 organizó y planificó las inversiones de fomento en el departamento. Su acción, sin embargo, sólo se reflejó en la modernización urbana de la capital del departamento.

En este afán de modernización, también en Puno la creación de una universidad apareció como una pista de progreso. En 1961, abre sus puertas la Universidad Nacional Técnica del Altiplano, que en los años setenta se masificó y acogió las expectativas de movilidad social de sectores mestizos o hijos de campesinos.

Pero la ciudad de Puno, en realidad, no era ni el único ni el más dinámico espacio urbano del departamento. Bajo la influencia del ferrocarril y, desde 1963, de la instalación de la fábrica de cemento de Caracoto, la ciudad de Juliaca se convirtió en la expresión moderna de sectores provincianos vinculados al mundo campesino. Esto constituyó una burguesía comercial mestiza e indígena, que logró sustituir a la declinante clase terrateniente. Igualmente, las provincias del sur, cuya población predominante eran los pequeños campesinos aymara organizados por medio de una antigua red de ciudades menores hasta la frontera con Bolivia y con un mayor dinamismo comercial, fue reacia al discurso radical. En suma, la presencia de la subversión en Puno fue esporádica en las ciudades y se asentó básicamente en la zona rural de las antiguas grandes haciendas ganaderas.

El caso de la región Central, entre Ayacucho y Lima, estratégica para el abastecimiento de alimentos y de energía a la capital y su aparato industrial, era esencial pues estaba conformada por una red urbana (las ciudades de Huancayo, La Oroya, Cerro de Pasco, Tarma, Jauja), de una actividad minera (grandes empresas públicas, sindicatos y depósitos de explosivos) y un entorno rural altamente diferenciado: comunidades urbanizadas y vinculadas a los mercados en el valle del Mantaro; y, por otro lado, por zonas altas ganaderas y muy pobres —como en Pasco—, o en conflicto con empresas asociativas. Para ambas agrupaciones subversivas, el PCP Sendero Luminoso y el MRTA, controlar la región Central fue un objetivo estratégico. Mientras ambas fracasan en las zonas de comunidades de valle, exitosamente integradas al mercado, ambas se desarrollan en las zonas altas y en las ciudades, particularmente en Huancayo, cuya universidad, fuertemente radicalizada, fue incluso escenario de enfrentamientos entre estas dos agrupaciones subversivas.

Las ciudades mineras —La Oroya, Cerro de Pasco— fueron objeto de atentados frecuentes. En ambos casos, buscaron aprovechar los conflictos sindicales de mineros y metalúrgicos; pero, como sucedería en los diferentes intentos de captar organizaciones sindicales, fracasaron. Sin éxito en el movimiento gremial, el PCP Sendero Luminoso amedrentó y asesinó a dirigentes mineros importantes, los cuales, por otro lado, también fueron víctimas del Comando Rodrigo Franco. El espacio minero y gremial fue asediado, golpeado, pero no capturado políticamente. En contraste, en las universidades de la región, el discurso de confrontación tuvo éxito entre los jóvenes, muchos de origen rural. En Cerro de Pasco, donde la presencia del PCP Sendero Luminoso se registra desde los primeros años del conflicto armado, la Universidad Daniel Alcides Carrión (UNDAC) de Cerro

de Pasco fue un espacio político excepcional para la difusión y discusión de los lineamientos del PCP-SL, así como el reclutamiento de futuros militantes. En La Universidad Nacional del Centro del Perú, en Huancayo, el centro del conflicto en la ciudad, la presencia tanto del PCP-SL como del MRTA es menos prolongada pero extremadamente violenta y duramente reprimida.

2.1.1.4. Lima Metropolitana: la urbanización, la industrialización y la marginalidad

Lima, la sede del poder político y económico del país, fue uno de los espacios de mayor violencia. Muchas de las acciones subversivas desarrolladas en la zona central de la capital —como el asesinato de altos funcionarios, oficiales del Ejército y empresarios, así como el estallido de coches-bomba, voladura de torres, ataques a centros comerciales y financieros— se asociaron a la alta visibilidad de la capital y a la enorme resonancia de cualquier actividad en ella; estas acciones de asedio y visibilidad fueron, sin embargo, acciones desde fuera, no se apoyaron en la propia población de los viejos barrios de Lima y su área de expansión de clase media y alta, menos aún buscaron captarla.

Pero Lima Metropolitana fue al mismo tiempo la sede de la principal instalación industrial del país y de su mayor población obrera. Fue también el destino de la gran emigración rural, la depositaria de las esperanzas y, luego, las frustraciones de millones de peruanos pobres que abandonaron sus comunidades de origen, así como la mayor concentración de miseria y precariedad económica. De este modo, además de ser un lugar de asedio externo por su visibilidad, Lima Metropolitana, en sus asentamientos populares periféricos, fue uno de los espacios de intensa agitación y proselitismo subversivo. Captar a una población obrera (el sujeto de la revolución) y miserable rodeando el centro del poder nacional fue un objetivo político y militarmente estratégico de los grupos alzados en armas.

La modernización de Lima Metropolitana fue simultáneamente un proceso de industrialización por sustitución de importaciones, alentado por políticas de protección, y un descomunal proceso de urbanización. Es ampliamente conocido que el proceso de urbanización desbordó la capacidad de asimilar la mano de obra en los sectores formales de la economía y fue incapaz de integrar el rápido crecimiento poblacional a la estructura urbana y de servicios preexistentes. Además de ello, es necesario recordar que en la década de los años 80 entró en crisis el modelo industrial de sustitución de importaciones. Esto generó secuelas importantes de desempleo y deterioro de la legitimidad sindical. Ese fue el contexto para el desarrollo de la violencia en la región.

Las organizaciones alzadas en armas desarrollaron una sistemática labor de penetración entre pobladores de asentamientos humanos populares con el objetivo de captar a los directivos (o directamente la dirección) de las organizaciones sindicales, barriales y de subsistencia. Estos asentamientos populares —organizados en torno a los tres grandes ejes de articulación de Lima, la

Carretera Central, la Panamericana Norte y la Panamericana Sur— constituían, en la estrategia subversiva, el cinturón de hierro que ahogaría al centro político y económico nacional.

Es necesario señalar, más allá de los contextos específicos de los diferentes conos de expansión de Lima popular, la importancia de la presencia de la izquierda legal, así como un hecho político que marcó la historia de estos asentamientos desde 1980: las elecciones municipales. Por primera vez, en 1980, se estableció que los gobiernos locales debían ser elegidos por voto universal. Desde entonces, particularmente desde 1984 con la Ley Orgánica de Municipalidades, los municipios electos empezaron a recibir verdaderas atribuciones de gobierno local. En estas zonas urbanas, en proceso de construcción, con servicios insuficientes, el papel de las municipalidades y de la lucha política por llegar al gobierno local fue muy importante. En los distritos populares de Lima, la izquierda pasó de su tradicional espacio en el movimiento obrero y barrial a tener funciones de gobierno. En 1980 y 1983, prácticamente todos los distritos de los conos norte, sur y este tuvieron alcaldes de izquierda.

Tanto su estrategia de lucha contra las autoridades locales como de control del movimiento sindical y barrial llevaron a las organizaciones subversivas a un directo enfrentamiento con la izquierda, en la medida en que ésta se erigió como contrapeso a su influencia. Por su lado, la acción *contrasubversiva*, al intentar eliminar organizaciones y potenciales focos de demandas populares, también golpeó significativamente a la izquierda y a las organizaciones existentes.

El caso del cono este es representativo de la diversidad de conflictos que a inicios de los años ochenta se desarrollaban en los asentamientos populares de Lima Metropolitana. Fue una de las zonas de Lima de mayor presencia del PCP Sendero Luminoso. Allí se concentró un eje industrial (Ate-Vitarte), un centro de enorme actividad comercial como La Parada (El Agustino) y hasta una de las universidades con fuerte presencia del PCP Sendero Luminoso: la Universidad de Educación Enrique Guzmán y Valle, La Cantuta. Fue fundada como una experiencia novedosa en Educación; luego clausurada por razones políticas en 1977 y reestablecida en 1980, pero masificada y lejos del programa renovador de su fundación y de los recursos que éste requería.

En esta zona obrera y comercial, la crisis del sector industrial se asoció a situaciones de gran conflictividad. Desde 1976 se realizaron movilizaciones, marchas y tomas de carreteras vinculadas a reclamos sindicales. Durante el Paro Nacional del 19 de julio de 1977 y los paros del 22 y 23 de mayo de 1978, éste —como los otros conos de Lima— se convirtió en un verdadero campo de batalla.

El sindicalismo y la legitimidad de la organización y la lucha sindical, sin embargo, se fueron deteriorando en los años siguientes ante la profundización de la crisis del sector industrial, la recesión del final del gobierno de Alan García Pérez y la imposibilidad de dar respuestas a la lucha social, la cual era problemática pero ordenada en cauces de negociación sindical.

Al igual que en otras zonas de la capital, el problema de la vivienda y la dotación de servicios de agua y desagüe requerían de la nueva gestión municipal. Durante la administración de Alfonso

Barrantes Lingán, alcalde de Lima por Izquierda Unida (IU), se implementó el Programa Especial de Habilitación Urbana de la zona de Huaycán, con lo que se organizó la primera invasión y la constitución de la segunda (la primera fue la de Villa El Salvador) Comunidad Urbana Autogestionaria. De esta manera, la municipalidad buscaba intervenir frente al problema de la vivienda con una experiencia de organización urbana sustentada en la participación popular. Cuando en los años noventa se trató de replicar la experiencia en Raucana, formado por excedentes poblacionales de otras zonas extremadamente pobres, la relación del gobierno local con la población ya no era la misma. Mientras Huaycán se convirtió en un espacio de lucha entre el PCP-SL y la organización vecinal; en Raucana, se constituyó el primer Comité Popular abierto del PCP-SL en un ámbito urbano. Así pues, el cono este de Lima —tanto entre sus sectores sindicalizados como en sus organizaciones urbanas y estudiantiles— fue uno de los mayores focos de agitación y acción del PCP Sendero Luminoso.

El cono norte, donde además se desarrolló una presencia importante del MRTA, fue otra de las grandes zonas de expansión popular de Lima. Allí se desarrolló una de las primeras acciones subversivas: el incendio de la municipalidad de San Martín de Porres en 1980. Con menos presencia obrera y sindical, la organización subversiva en la zona fue más débil y tuvo un carácter más de subsistencia: acciones de asalto a almacenes de alimentos o camiones de reparto y su distribución entre la población figura entre las acciones de ambas organizaciones subversivas de mayor aceptación. Al igual que lo que sucedió en San Juan de Lurigancho (ubicado en la organización del PCP-SL dentro del Comité Zonal Norte) y, en cierto modo, en Huaycán y Raucana en el este, la acción subversiva fue más intensa en los asentamientos nuevos, los cuales correspondían a los sectores de población más pobre y con menos servicios de los distritos.

San Juan de Lurigancho, el distrito más poblado y de crecimiento más rápido de la capital, tuvo la particularidad de ser el principal receptor de la población desplazada por el conflicto armado en la sierra sur-central. Los asentamientos que mostraban este origen eran aquellos que estaban en las zonas alta e intermedia y que eran los menos consolidados como estructura urbana —como Huanta 1, Huanta 2, Cangallo, Fajardo—. La mayoría de ellos se formaron durante la gestión del alcalde de origen huantino Óscar Vargas. En el distrito, se ubicó también el penal de Canto Grande, dos veces asaltado por los subversivos. Se debió probablemente a todo esto y a la efectiva presencia del PCP Sendero Luminoso que el distrito mostró la particularidad de haber sido objeto de sistemáticos rastrellajes por parte de las fuerzas del orden, lo que desencadenó una secuela de descontento y conflictividad. También el Comando Paramilitar Rodrigo Franco estuvo presente en este distrito, donde fueron asesinados Manuel Febres Flores, abogado de los presos acusados de terroristas, y Saúl Cantoral Huamaní, secretario general de la Federación Nacional de Trabajadores Mineros y Metalúrgicos.

La Lima producto de la modernización de los años sesenta y setenta, conformada por sus inmigrantes, con ciudades marginales y con una economía evidentemente marginal fue un

escenario del conflicto armado menos visible que los atentados al centro de la capital; pero que involucró la vida cotidiana de millones de personas y aportó cifras considerables a la dramática estadística de muertos por el conflicto armado interno.

2.1.2. Las sociedades rurales de alta conflictividad

El conflicto armado tuvo en los ámbitos rurales un escenario privilegiado. Los grupos alzados en armas buscaron controlar el campo y tener bases de apoyo en los poblados campesinos tanto por razones de estrategia militar como política. El PCP Sendero Luminoso, inspirado en la tradición maoísta, inició una guerra *del campo a la ciudad*. Los grandes espacios de escaso poblamiento y débil presencia policial ocultaban sus desplazamientos. Controlarlos requería de bases de apoyo; por ello, conquistar políticamente la población campesina fue uno de sus objetivos principales. Con bases de apoyo rurales, el PCP Sendero Luminoso se desplazaba, en los términos de Abimael Guzmán Reinoso, «como el pez en el agua».

Pero no todo el ámbito rural fue receptivo a la prédica y a las acciones de los grupos alzados en armas. Las sociedades rurales con campesinos beneficiarios de la Reforma Agraria (los valles de la costa peruana, la zona norte de Cajamarca, el Valle Sagrado en Cuzco) o espacios comunales con recursos y alta integración al mercado (el valle del Mantaro, por ejemplo) tendieron a mantenerse al margen de la violencia.

Las historias regionales construidas por la CVR muestran que el éxito en la inserción rural de la principal fuerza subversiva, el PCP Sendero Luminoso, se produjo en los espacios rurales de población campesina muy pobre —mal vinculada al mercado— donde la Reforma Agraria no había tenido prácticamente nada qué redistribuir y no había implicado un cambio significativo debido a la pobreza de sus recursos; o donde la estrategia empresarial de la Reforma había reproducido la marginación de las comunidades campesinas y creado nuevos ámbitos de conflicto irresuelto.

2.1.2.1. Las comunidades contra las empresas asociativas: región Central, sur andino y sierra norte

El período de violencia en los espacios rurales estuvo plagado de actos de destrucción de centros de desarrollo tecnológico en la sierra. La granja Allpachaca de la Universidad Nacional San Cristóbal de Huamanga, centro de mejoramiento ganadero altoandino, fue destruida íntegramente por el PCP Sendero Luminoso, incluyendo el degollamiento del ganado mejorado. Años después, las instalaciones del IER Huaqrani de la Prelatura de Ayaviri, centro de investigación y capacitación tecnológica, tuvieron igual suerte. La estación experimental de LLachoc, del Instituto Nacional de Investigación Agropecuaria, cerca de la ciudad de Huancavelica, fue asaltada por el PCP Sendero Luminoso en 1987; fueron asesinados nueve trabajadores y sacrificadas 400 alpacas. Pero este tipo

de instalaciones no eran numerosas. Las que sí aparecieron ampliamente como objetivos de destrucción fueron las instalaciones y la ganadería fina de las empresas asociativas creadas por la Reforma Agraria, particularmente las Sociedades Agrícolas de Interés Social (SAIS). Aquello que resultó sorprendente fue que las acciones para destruir las SAIS contaron con un amplio consenso y, en muchos casos, con la participación activa de las comunidades campesinas de la zona.

La sierra central, el departamento de Puno, la sierra de La Libertad y el sur de Cajamarca habían sido escenarios de un importante desarrollo ganadero empresarial desde comienzos del siglo XX. Las relaciones entre las haciendas ganaderas —islas de desarrollo tecnológico, de mejoramiento de ganados y pastos, con relativamente pocos trabajadores— y las comunidades campesinas de sus entornos —con pastizales sobre poblados y depredados— fueron conflictivas por mucho tiempo. Desde un principio, las comunidades demandaron siempre sus derechos de propiedad sobre los pastizales de las haciendas. La Reforma Agraria, implementada desde 1969, reconoció esta antigua reivindicación de las comunidades; pero no fragmentó las grandes empresas ganaderas ni devolvió las tierras que las comunidades reclamaban. Por el contrario, unificó varias haciendas en gigantescas empresas. Así fue como surgieron las SAIS, cuyos beneficiarios directos fueron sus trabajadores y colonos con gran cantidad de tierras, como una forma empresarial que incorporaba las comunidades como socias sin capacidad de decisión, pero con derecho a recibir parte de las utilidades.

El poder económico en manos de las empresas profundizó la división social en las zonas donde se desarrollaron y, en el contexto de la crisis económica de la segunda mitad de los años setenta, del desmontaje de los sistemas de control y movilización creados y mantenidos durante el gobierno del general Velasco empezaron a generar situaciones de corrupción y crisis financiera. Los socios de las Cooperativas Agrarias de Producción de la costa y de los valles interandinos, en los años siguientes a 1980, optaron por liquidar las empresas y repartirse la tierra en parcelas individuales. Los derechos de propiedad en las SAIS, sin embargo, eran más complejos: los beneficiarios directos, si bien cuestionaban a sus dirigentes corruptos o ineficientes, no podían ni deseaban eliminar las empresas por el asedio de las comunidades. Éstas demandaban sus antiguas tierras, pues ni siquiera recibían utilidades. La situación de conflicto sin solución estaba planteada.

En Santiago de Chuco, Huamachuco, Cajabamba y San Marcos, en el norte, el avance de la Reforma Agraria había sido lento y conflictivo. Sin embargo, después de un período entre 1972 y 1978 en que las empresas habían funcionado relativamente bien, aunque repartiendo pocas (o ninguna) utilidades a las comunidades campesinas socias, prácticamente todas entraron en crisis financiera y organizativa. Los dirigentes y funcionarios de las empresas eran acusados de corruptos y de enriquecerse a costa del trabajo de los socios, a quienes mantenían impagos durante meses, mientras los préstamos obtenidos no eran invertidos y endeudaban al colectivo. En el contexto de descontento de los beneficiarios y de las comunidades, la propuesta del PCP Sendero Luminoso de destruir las SAIS, asesinar dirigentes y repartir el ganado y los bienes tuvo amplia aceptación

En las zonas altas de Junín, la situación de conflicto es semejante. En la zona de Canipaco (Chongos Alto, Chicche, Yanacancha) se encontraban los complejos ganaderos de las SAIS más grandes y más tecnificadas del país. Las diferentes unidades de producción de lo que se constituyó como la SAIS Cahuide habían modernizado la actividad ganadera con la introducción de pastos mejorados y aclimatado nuevas razas de ovinos y vacunos, además del cruce de camélidos. Con ello, se incrementó la producción de leche y sus derivados, así como de carne y lana de alta calidad. La prosperidad de las empresas, sin embargo, había dejado de traducirse en el bienestar de sus beneficiarios y comunidades socias. Hacia 1987, cuando el PCP Sendero Luminoso empezó sus actividades en la zona, el descontento era grande y la cúpula de dirigentes había sido acusada de corrupta y de vender tierras a precios irrisorios. En este contexto de poca legitimidad de la dirigencia de las SAIS y de cuestionamiento al manejo de las tierras, las comunidades socias levantaron nuevamente el conflicto por linderos descontentos por la solución de la Reforma Agraria a su reivindicación de tierras. Con un discurso de orden y justicia y el ajusticiamiento de dirigentes corruptos y otros antisociales, el PCP-SL ganó adeptos rápidamente.

Fue semejante la situación en la cuenca del Cunas, también en Junín, frente a las unidades de producción de las SAIS Cahuide, Heroínas Toledo y Túpac Amaru, aunque las acciones subversivas fueron en esta zona incluso más violentas. Las SAIS fueron objeto del sistemático ataque por parte de militantes del PCP-SL. Muchos dirigentes y técnicos fueron asesinados, los locales incendiados y el ganado, a diferencia de lo que sucedía en el norte, no fue repartido sino sacrificado.

En el norte del departamento de Puno, particularmente en las provincias de Azángaro y Melgar, el conflicto armado interno se desarrolló alrededor del mismo problema sobre el control de tierras en las áreas ganaderas; pero en un contexto diferente: el de las movilizaciones campesinas por su reestructuración. Allí, sin embargo, el escenario social era más complejo; una organización campesina como la Federación Departamental de Campesinos de Puno, los partidos de la izquierda legal y las organizaciones de apoyo al campesinado de la Iglesia Católica fueron otros tantos actores locales con los que se enfrentaron las fuerzas subversivas, además de la acción de la Policía y las Fuerzas Armadas.

En diciembre de 1985, se produjo una primera toma de tierras cuando cerca de 4,000 campesinos recuperaron 10,000 hectáreas de una empresa de propiedad social en Melgar. El recientemente electo presidente Alan García Pérez, en febrero de 1986, emitió dos decretos supremos para la reestructuración y el redimensionamiento de las empresas asociativas de Puno. Una comisión nombrada en Lima debía negociar el proceso con los directivos de las empresas. Un año más tarde, ante la ineficiencia de la comisión, la Federación Departamental de Campesinos de Puno convocó a sus bases de todo el departamento a recuperar las tierras; 172 comunidades recuperaron 360,000 hectáreas. El PCP Sendero Luminoso, que había intentado desde 1980 asentarse en las comunidades campesinas del sur del departamento, en la zona aymara, con muy

poco éxito, encontró en este conflicto entre el gobierno y los directivos de las empresas, por un lado, y las comunidades campesinas, por otro, un nuevo espacio fácil de conquistar. Bajo la consigna «la tierra se defiende con armas», inició una serie de atentados y arrasamientos contra las empresas asociativas —en algunos casos, con la participación de campesinos repartiendo el ganado entre los comuneros— e invitó a dirigentes de la Federación Campesina, vinculados a la izquierda, a integrarse a sus filas. Si bien no tuvo éxito en este intento de captar a las organizaciones campesinas, la situación de conflicto, la represión de las fuerzas del orden de la movilización campesina y de la propia izquierda enfrentada al PCP-SL crearon un ambiente en el que la subversión logró conquistar bases de apoyo. En 1989, el departamento se convirtió en otro de los escenarios de violencia, aunque de menor intensidad que en la sierra central.

Un caso particular de conflicto en torno a la Reforma Agraria fue el de Andahuaylas en el departamento de Apurímac. Allí la cuestión de tierras estaba resuelta desde 1980, al inicio del conflicto armado interno. Sin embargo, la solución —la tierra de las antiguas haciendas en manos de los campesinos— había sido fruto de un fuerte conflicto entre las comunidades y el Estado. Por razones burocráticas, de pequeñas influencias y poca resonancia política, el proceso de la Reforma Agraria había sido extremadamente lento. Aún en 1974, luego de cinco años de promulgada la ley de la Reforma Agraria y en un entorno de creciente descontento, los hacendados seguían en posesión de las tierras. En 1974, la Federación Provincial de Campesinos de Andahuaylas llamó a sus bases a aplicar directamente la Reforma, tomando las tierras y sacando a los hacendados. El resultado fue que 68 de las 118 haciendas de la provincia fueron simultáneamente tomadas por miles de campesinos. El intento de reprimir la movilización fracasó y se abrió un largo y conflictivo proceso en el cual las autoridades responsables de realizar la Reforma Agraria intentaban aplicar compulsivamente el modelo asociativo, en tanto que los campesinos presionaban por una alternativa entre parcelaria y comunal. En 1978 —tras nuevas movilizaciones, conflictos y dirigentes encarcelados—, se entregaron las tierras. Esta situación propició que los dirigentes de la Federación y de las tomas de tierras, como Julio César Mezich y Lino Quintanilla, con el respaldo de una lucha exitosa, se radicalizaran e ingresaran al PCP Sendero Luminoso a inicios de 1980 y fueran los impulsores de su desarrollo en la zona.

2.1.2.2. La extrema pobreza rural. Privatización del poder y conflictos internos al mundo comunal

Pero el sector de la sociedad rural más importante en el conflicto armado —donde el PCP Sendero Luminoso inició su expansión, conquistó conciencias y adhesiones, controló amplios espacios, logró importantes bases de apoyo y creó numerosos Comités Populares, llevó adelante de manera más completa su estrategia de nuevo poder y donde se cometieron los casos más cruentos de ataque a poblaciones civiles, tanto por parte de Sendero Luminoso como de las Fuerzas Armadas— fue el

de los márgenes sociales del país. Estos sectores eran considerados irrelevantes para la economía nacional y los planes de desarrollo, donde el Estado no estuvo presente garantizando el acceso a la infraestructura y a los servicios públicos básicos. Asimismo, tampoco cumplieron el papel de salvaguarda de la tranquilidad, la seguridad y la propiedad de las personas que estuvo siempre delegado en grupos locales. Estos eran, además, contextos rurales muy pobres con mayorías de población quechua hablante y analfabeta, por lo cual nunca habían estado integrados a través del voto en los procesos electorales. Eran zonas mal comunicadas con los mercados, inmersas en sus propios conflictos, desestabilizadas por antiguos conflictos de linderos o por el acceso diferenciado a tierras y sometidas a situaciones de abuso de poder o del ejercicio ilegítimo del poder.

Fue el espacio de lo que se llamó, despectivamente, la *mancha india*: la sierra sur-central (Ayacucho, Apurímac, Huancavelica) y las provincias altas del Cuzco. La sierra rural de Pasco y algunas zonas de Junín como la cuenca del Tulumayo compartieron estas características y la violencia que se desarrolló durante el conflicto armado.

En estos espacios de pobreza rural, si bien la población campesina estaba organizada en comunidades (con numerosos problemas internos), las únicas expectativas de progreso fueron individuales: la emigración y el acceso a la educación. Los maestros o los hijos que estudiaban en las capitales provinciales, respaldados por el prestigio que esto conlleva, fueron prácticamente el único vínculo con el progreso. Si bien cada localidad vivió una historia propia, los maestros de las escuelas y la visita de jóvenes universitarios fueron el inicio de la presencia del PCP Sendero Luminoso en las localidades. Con mayor o menor intensidad, esta presencia fue legitimándose a partir de un discurso político de igualdad y ruptura de la marginación y de la puesta en práctica de un orden extremadamente autoritario que eliminó, rápidamente, para satisfacción de la población, las conductas antisociales, los robos y el abigeato. En estas sociedades con una gran violencia interna y envidia por el acceso diferenciado a los recursos, el asesinato y el reparto de los bienes y ganado de *los ricos* (comuneros con mayores recursos y normalmente con más poder) y de los medianos hacendados que todavía existían contribuyeron a la adhesión de muchos campesinos a una propuesta política que era simple. Proponía una sociedad igualitaria, en la cual debía imperar una justicia vertical firme y debía estar conducida por personas letradas.

Pero estas sociedades no habían estado ausentes de los procesos de cambio del país desde mediados del siglo XX. En Ayacucho, particularmente en las zonas del río Pampas (provincias de Víctor Fajardo, Cangallo, Huancasancos y Vilcashuamán) y en las provincias del norte (Huanta, Huamanga, La Mar), un régimen de haciendas había sido el predominante hasta mediados del siglo XX, tanto en la organización del acceso y distribución de recursos como en el montaje de una estructura de poder, autoridad y justicia. En la mayoría de casos, sin embargo, estas haciendas, muy poco rentables en una economía que se modernizaba, estaban en decadencia. En los años sesenta, en el contexto de mayor movilidad y migración temporal de los campesinos, muchas haciendas fueron compradas por las comunidades del entorno o por sus feudatarios constituidos luego de la

compra en nuevas comunidades. En Vilcashuamán, muchas comunidades tienen este origen. En Víctor Fajardo, la única hacienda que existía al momento de la Reforma Agraria estaba desde hacía tiempo en manos de los campesinos. Así, desde mediados del siglo XX, se había producido un proceso de ampliación de los recursos de las familias comuneras por adquisición de pedazos de haciendas en decadencia. Esta ampliación, sin embargo, había sido conflictiva entre las comunidades y desigual en su interior, dependiendo del mayor o menor acceso a recursos monetarios y a diversas relaciones de cercanía con el antiguo hacendado. El viejo poder del hacendado, con su consiguiente control de los cargos de autoridad y de justicia, fue precariamente sustituido por estos nuevos campesinos acomodados.

Como antes con los hacendados, cuyo poder personal no fue sustituido por un aparato burocrático moderno, salvo en el corto período entre 1970 y 1975 en que el Estado construyó el Sistema Nacional de Movilización Social (SINAMOS) —una red de funcionarios que llega a todos los pueblos del país—, el poder estatal estaba en manos de agentes locales, muchas veces utilizado para sus propios fines.

Sobre los conflictos de esta nueva desigualdad (probablemente irrelevante para un observador externo para el que una persona rica se ubicaría tanto como una pobre en el quintil inferior de la distribución de ingresos) en el acceso a los recursos y en su vinculación con mecanismos locales de poder, se insertó y se enraizó la prédica y la práctica del PCP Sendero Luminoso. La débil presencia del Estado representada en los dispersos puestos policiales — insuficientes para combatir los robos y el abigeato— y los cargos de autoridad —jueces de paz, tenientes gobernadores— fueron rápidamente eliminados por la subversión con hostigamiento, amenazas y asesinatos. En el vacío de poder fácilmente generado, se instauró el *nuevo poder*.

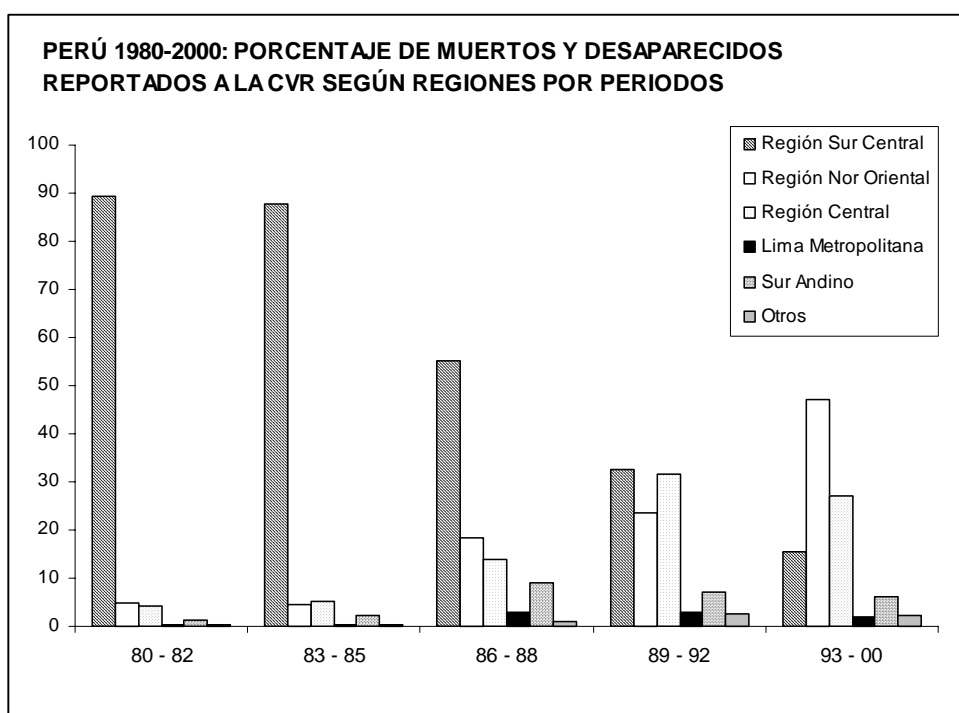
En muchos lugares se repitió este esquema: en Pasco, desde los primeros años; en el Tulumayo, más tarde; en las provincias altas de Cuzco y Apurímac, igualmente. Así pues, el circuito educativo como promoción y diferenciación social, el abuso de poder local y el abigeato como legitimación abrieron estos espacios a la subversión en la segunda mitad de la década del ochenta.

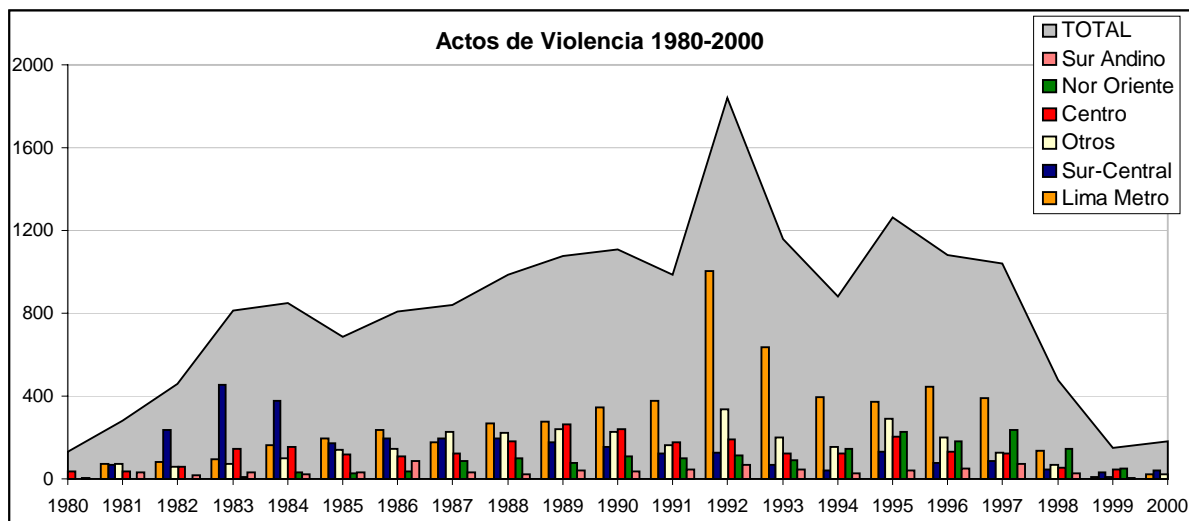
Diversas situaciones de conflicto y descontento fueron la puerta de entrada del PCP Sendero Luminoso. Casos de antiguos conflictos entre anexos y capitales de distrito, que monopolizaban el poder local y eran sedes de pobladores con más recursos, suscitaron ataques y asesinatos (juicios populares) que tuvieron la adhesión de los más pobres (los anexos). Algunos casos resaltan como contraste. En la zona del río Pampas, Huancasancos era el área de pastos naturales más ricos y desarrollo ganadero más importante y tenía una conexión con los mercados de la costa. La poca aceptación de los comuneros del discurso y la práctica del *nuevo poder* llevó a un conflicto más bien generacional de enorme violencia: el de jóvenes con mayor educación, pero aún sin acceso a recursos, radicalizados por la prédica del PCP-SL, contra los adultos (sus padres) reaccionarios.

Cuando este mundo de igualdad y justicia se convirtió en un territorio de guerra y se produjeron contradicciones por el *nuevo poder* (que serán analizadas más adelante), estas zonas rojas, sedes de bases de apoyo y Comités Populares, paulatinamente, conforme la estrategia *contrasubversiva*, pasaron de la represión generalizada a la búsqueda del apoyo de la población local; así se fueron constituyendo los Comités de Autodefensa que terminaron por eliminar, en alianza con las fuerzas del orden, la presencia del PCP Sendero Luminoso en el campo andino y lo obligaron a desplazarse hacia las ciudades y hacia la selva.

2.2. LOS PERÍODOS DE LA VIOLENCIA EN LAS REGIONES

La información recogida por la Comisión de la Verdad y la Reconciliación revela que los espacios que se van involucrando en el conflicto, así como las estrategias, cambian a lo largo de los veinte años de violencia. El presente acápite analiza la expresión territorial del conflicto en los cinco períodos identificados como etapas del proceso nacional de violencia.





2.2.1. Las acciones iniciales (1980-1982)

El 18 de mayo de 1980, día de las elecciones nacionales, el PCP Sendero Luminoso inició oficialmente su lucha armada atacando el registro electoral del poblado de Chuschi en Cangallo. Unas semanas antes, con banderas y trajes que evocaban el Ejército rojo chino, los militantes del PCP Sendero Luminoso habían anunciado, en la Universidad Nacional San Cristóbal de Huamanga, que salían al campo a iniciar una guerra que destruiría al Estado y crearía una nueva sociedad.

Entre 1980 y 1982, el PCP Sendero Luminoso desarrolló una sistemática acción de penetración en las áreas rurales de las provincias de Cangallo y Víctor Fajardo en la zona central de Ayacucho (la cuenca del río Pampas), y en Huanta, la Mar y Huamanga en el norte del departamento. Está ampliamente presente en las provincias de Cerro de Pasco y Daniel A. Carrión en Pasco; también en Huancavelica, Angaraes, Acobamba y Tayacaja. Se registra su presencia en el corredor formado por las provincias de Santiago de Chuco y Huamachuco en La Libertad y Cajabamba, y en San Marcos, Cajamarca. En todas estas zonas, sea a partir de la acción militante de maestros rurales sea por la prédica de jóvenes universitarios que las visitaban, se inicia un trabajo de concientización de la población rural. En él, se enfatiza el anuncio de una nueva sociedad justa y sin exclusiones, la prédica contra el *viejo estado* que debe ser destruido y contra los terratenientes y gamonales, personificados, según el caso, en empresas asociativas o, a falta de otro sector, en los campesinos más acomodados. En todas estas zonas se construyen primero bases de apoyo a la columna del PCP-SL principal que se moviliza por una zona amplia y, luego, Comités Populares, núcleos de un *nuevo estado*.

En la sierra norte, en Santiago de Chuco, las acciones se inician en Angasmarca, con la presencia de un líder nacional del PCP-SL, Osmán Morote. En su primera incursión en 1981, Sendero Luminoso, además de destruir las instalaciones de la SAIS Angasmarca, saqueó, repartió los bienes y asesinó a un policía. En esta misma zona, posteriormente, será emboscado un convoy del Ejército causando la muerte de cuatro soldados. Desde Angasmarca, el PCP Sendero Luminoso irradió su accionar a todo Santiago de Chuco y logró asentarse en todas las zonas ganaderas. En ellas, la estrategia de destruir las cooperativas y SAIS fue produciendo el apoyo de la población y también el asesinato de directivos.

Ataques y Atentados con Explosivo por Departamentos. May 1980 / Dic 1982			
Ayacucho	138	Lambayeque	10
Lima	128	Pasco	10
Junín	49	Tacna	10
Cusco	30	Puno	8
Ancash	25	Moquegua	6
Arequipa	25	Ica	5
Huancavelica	20	Loreto	3
Apurímac	12	Cajamarca	2
La Libertad	11	Huánuco	1
		Ucayali	1
TOTAL			438
Fuente: DESCO			

En las ciudades de Huamanga, Huancayo, Huancavelica, Cerro de Pasco y Lima, se iniciaron las acciones de alta visibilidad, atentados diversos —como ataques a locales municipales y otros establecimientos públicos, estallido de petardos de dinamita, etc.— anunció la presencia del PCP Sendero Luminoso y rebotaron rápidamente en la prensa. Semejante efecto tuvieron los atentados reiterados contra torres de transmisión de energía eléctrica que dejaron a oscuras las ciudades alimentadas por la central hidroeléctrica del Mantaro. En los barrios populares de Lima, los apagones provocados se combinaron con la silenciosa aparición de enormes fogatas con el símbolo de la hoz y el martillo en las faldas de los cerros.

Menos visibles, pero estratégicos para la preparación de una guerra, serán los ataques reiterados a asientos mineros para proveerse de explosivos y a puestos policiales con la doble finalidad de proveerse de armas y dejar el campo sin presencia policial.

Esta acción de propaganda y preparación sólo empezó a cobrar vidas al final de 1980. En diciembre de 1980, fueron asesinadas tres personas en un asalto masivo, conducido por el PCP Sendero Luminoso, contra la hacienda Ayzarca, pequeña hacienda de 48 hectáreas, prácticamente la única de la provincia de Vilcas Huamán. La primera víctima en la ciudad de Humanga —un pequeño comerciante— se registra en septiembre de 1981. La estadística de muerte dará, finalmente, un salto en 1982.

Diversos acontecimientos masivos, organizados por esta agrupación, se registraron en este período, los cuales evidenciaron, al mismo tiempo que la temprana aceptación de su discurso, su facilidad de movimiento. Quizá el más notable es el multitudinario entierro de Edith Lagos en la ciudad de Huamanga en septiembre de 1982; ella había huido durante el asalto al penal de Huamanga en marzo y había muerto en un enfrentamiento con la policía en Andahuaylas. La masiva asistencia de huamanguinos al desfile del féretro por la ciudad y la misa en la catedral

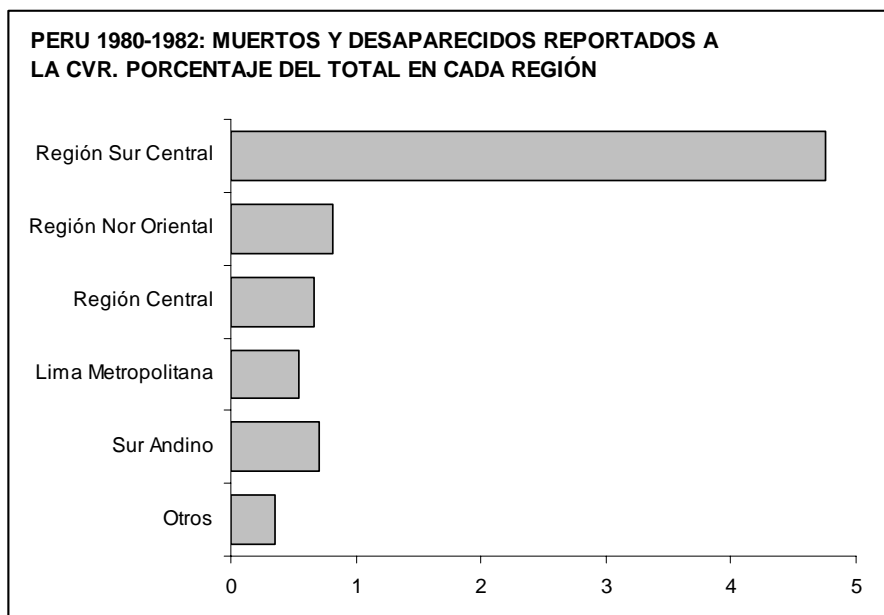
fueron muestra de la pérdida creciente de legitimidad del Estado y las fuerzas del orden. En este período, las victorias morales en la ciudad estuvieron del lado del PCP Sendero Luminoso.

La presencia inicial de esta agrupación en las comunidades rurales durante el año 1980 no tuvo inicialmente problemas. Los profesores que organizaron reuniones de adoctrinamiento y visitas de jóvenes, algunos de ellos hijos de la comunidad o de la zona que estudiaban en la universidad, con un discurso radical y gran influencia entre los estudiantes secundarios, fustigaron al Estado y a las autoridades abusivas. Los testimonios describen a estos miembros del PCP-SL iniciales como personas cordiales y dispuestas a escuchar los problemas locales (acaso relevando el contraste con el mal trato que siempre han sufrido de parte de agentes urbanos y policías). En Pasco, se habla de una relación de respeto y consideración hacia las opiniones, incluso de las autoridades locales.

Poco a poco, durante 1981, empezó la presión por la renuncia de las autoridades locales (jueces de paz, tenientes gobernadores, presidentes de comunidad), quienes deben dejar pasar al nuevo poder, más joven y sin vínculos con el *viejo estado*. Para ese momento, aún no había muertes, pero las adhesiones y el entusiasmo eran crecientes. La violencia se expresaba en el hostigamiento a puestos policiales que poco a poco se fueron retirando. En las provincias del norte de Ayacucho, fueron atacados los puestos de Luricocha, Quinua y Tambo; en las del centro, los de Vischongos, Mollebamba y Totos. Se evidenció que, tras los ataques a puestos policiales, la fuerza principal tenía bases de apoyo adonde replegarse. En octubre de 1981, se decretó por primera vez el estado de emergencia en cinco de las siete provincias de Ayacucho y se encargó a los *sinchis* la lucha *contrasubversiva*.

Hasta ese momento, la respuesta policial había sido de retiro del campo y de represión en las ciudades. En ellas, muchas de las detenciones fueron vistas como arbitrarias y abusivas. La policía no buscaba legitimar su acción ante la población y más bien generaba descontento. Acusaciones de robo y abuso contra la población con la excusa de buscar a los subversivos colaboraron al desprestigio de las fuerzas policiales. En 1981, el alcalde de Huamanga llegó a solicitar que se decrete la ley seca para los policías ante los diversos escándalos por embriaguez. Mientras el desprestigio crecía, las columnas del PCP Sendero Luminoso, con apariciones fugaces en las que derribaron torres y dinamitaron locales de autoridades poco respetadas, ganaron una imagen de limpieza, orden y cierto heroísmo romántico. El ataque a la cárcel de Huamanga en marzo de 1982, donde el PCP-SL logró la liberación de más 200 detenidos (entre sus militantes y los presos comunes), lo revistió de un heroísmo romántico; en tanto que la venganza de la Guardia Republicana, al asesinar a sangre fría a tres subversivos que se hallaban en el hospital, colaboraron al desprestigio de las fuerzas del orden.

Pero a fines de 1981 y sobre todo en 1982, la situación en el campo empezó a cambiar. El PCP- Sendero Luminoso incrementó su presión sobre la población y se iniciaron los asesinatos de las autoridades locales que se mantuvieron en sus cargos. Las opiniones discrepantes, tanto como las conductas antisociales, empezaron igualmente a ser sancionadas con la muerte. Los comuneros con mayores recursos son también objeto de violencia y muerte.



En las provincias del centro de Ayacucho, en marzo de 1982, fueron asesinados el teniente alcalde de Lucanamarca y el subprefecto de Vilcashuamán. Entre junio y noviembre, fueron asesinados el gobernados de Concepción, Vilcas, las autoridades y un comerciante de Huaylla, un grupo de mineros en canarias (acusados de soplones), el gobernador de Cayara, un poblador en Llusita, un grupo de campesinos en Chuschi (acusados de abigeos), once pobladores en Buena Vista, los Morochucos y un profesor en Pomacocha por negarse a leer una proclama. Igualmente, el gobernador de Alcamenca, una profesora en Huancaylla, un campesino en Taca y empleados de correos de Huancapi, Fajardo, también fueron acusados de soplones y, luego, ajusticiados. Un campesino acomodado fue asesinado en Lucanamarca y sus 600 ovejas fueron repartidas entre los comuneros. Durante el primer juicio popular en Huancasancos, el 19 de noviembre de 1982, toda la comunidad reunida escuchó los cargos contra un comunero —considerado abusivo, explotador y mujeriego— y asistió a la ejecución de la sentencia: un disparo en la sien. La imagen se repitió por todas partes.

En Huanta, el presidente de la comunidad de Uchuraccay y tres comuneros, así como el presidente y el teniente gobernador de Huaychao, fueron asesinados por ser representantes del poder. Ello provocó la reacción de las comunidades que habían sido bases de apoyo. Doce pobladores en Pumahuasi, Santillana, también cayeron asesinados.

En Pasco, igualmente, asesinatos a tenientes gobernadores, alcaldes y presidentes de comunidades, vacían de autoridad el área rural de Pasco y Daniel A. Carrión. Semejante fue la situación de Churcampa, Tayacaja y Huancavelica.

Las tomas de pueblos, ataques contra ferias semanales y juicios populares fueron frecuentes y produjeron un clima simultáneamente de adhesión en unos y de terror entre quienes discreparon. Acusaciones mutuas de soplón para resolver rencillas entre familias se multiplicaron a la llegada de una columna. Diversos asaltos masivos (cientos de campesinos) a diferentes formas de concentración de recursos, privadas, comunales, estatales suscitaron adhesión de muchos, pero también descontento. Este malestar se produjo en Huancasancos cuando el PCP-SL convocó a las comunidades vecinas a repartirse el ganado (numeroso y de calidad) de su granja comunal de Caracha; lo mismo ocurrió en Lucanamarca.

En agosto de 1982, el PCP-SL organizó el ataque masivo al fundo Allpachaca de la UNSCH:

[...] por lo menos 300 a 400 campesinos [...] que destruyen la infraestructura, matan el ganado destruyen los tractores, porque la tecnología no era una cosa que estaba en sus esquemas y representaba a la burguesía, además de ello se justifican diciendo que el queso y el vino que se maceraba en este fundo beneficiaban a un pequeño grupo y no al campesinado entonces reparten los quesos y la carne a los a campesinos que habían ido. (Ponencias del taller Universidad y conflicto armado interno)

La tienda comunal de Lucanamarca fue asaltada y los productos repartidos a colas de comuneros. Otra tienda comunal, esta vez en Ñuñungallo, Huancavelica, también fue asaltada y días después destruidos los almacenes de la SAIS Huancavelica. En Pasco, fue asaltada la Cooperativa Racracancha; los pastizales de la SAIS Ramón Castilla fueron incendiados; la maquinaria, tractores, caterpillar y equipos de Santo Tomás de Pata en Angaraes fueron destruidos también. Cinco campesinos detenidos por los *sinchis* tras este asalto, tras días de tortura, fueron dejados en libertad ante la falta de evidencias.

Angaraes fue una de las provincias que ya en 1982 fueron declaradas en estado de emergencia. En uno de sus distritos, no pudieron realizarse las elecciones municipales de noviembre 1980. Al igual que su vecina provincia de Acobamba, entre 1980 y 1982, se registró una intensa actividad de propaganda; así también visitas a pueblos y anexos, asaltos a locales comerciales y reparto de víveres y amenazas a las autoridades. En Acobambal PCP Sendero Luminoso se hace fuerte particularmente en los distritos de Marcas y Espíritu Santo, zonas prácticamente liberadas, donde, nuevamente, jóvenes y maestros son los agentes de influencia.

Mucho más al sur, en Azángaro, Puno, el PCP Sendero Luminoso inició muy tempranamente su presencia. Un atentado dinamitero en la fronteriza ciudad de Desaguadero en octubre de 1980 fue una de las primeras acciones armadas. En 1981, su presencia se registró en la zona sur del departamento, en Juli, donde unos cuarenta subversivos saquearon el Instituto de Educación Rural (IER), muy cerca de la ciudad, y poco después cargas de dinamita estallaron en la puerta de la

Prelatura de Juli. Al norte, en la provincia de Melgar, el PCP-SL organizó en 1982 el asalto a la ERPS Oxani de la SAIS Sollocota. Poco antes del asalto a la SAIS habían sido atacados los puestos policiales de Orurillo y Umachiri en Melgar. Poco después del asalto, la policía detuvo a cinco subversivos gracias a la colaboración del gobernador de Tiramaza. Dos semanas después, fue asesinado el gobernador de Tiramaza, pero las acciones de violencia no llegarán a tener, sino algunos años después, la intensidad de otras zonas del país.

En la selva, también se inició la actividad subversiva, aunque sin cobrar vidas en este período. A nivel del despliegue de la presencia territorial, diversos testimonios en poblados de la margen izquierda del río Huallaga —particularmente en el distrito de Crespo y Castillo en la provincia de Leoncio Prado, en Huánuco, una de las provincias donde se produjo el mayor número de muertos en los años sucesivos— refirieron que desde 1982, grupos de avanzada del PCP Sendero Luminoso estuvieron recorriendo la zona, convocando pobladores a reuniones donde pregonaban la necesidad de realizar acciones armadas contra el Estado para defender el cultivo de coca —cuya defensa a través de acciones legales como las que venían haciendo era inútil—. A mediados de ese año, ya tenían bases de apoyo; se señaló la presencia de una columna de unos sesenta subversivos que, a diferencia de otras zonas, parecían estar todos armados. Sin embargo, algunos testimonios refirieron que, ya desde 1980, existían vinculaciones entre el PCP Sendero Luminoso y grupos de grandes cocaleros ilegales e incluso que parte del dinero que recaudaba la asociación de cocaleros iba ya, desde ese año, a la organización subversiva.

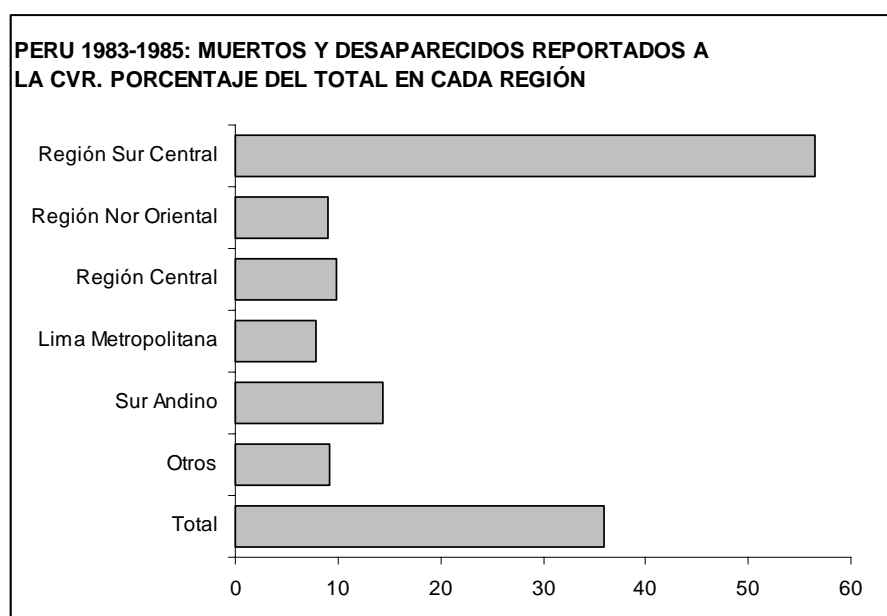
A lo largo de 1982, en la sierra central y sur-central, se intensificaron también los asaltos a locales públicos, a sistemas de transporte (ferrocarril central, puentes), al sistema de transmisión eléctrica y, particularmente, a los puestos policiales, que terminan abandonando el campo. Por muerte o renuncia de las autoridades, sin policías en los alrededores, las bases de apoyo se multiplicaron y constituyeron comités populares. El PCP Sendero Luminoso se convirtió en el nuevo estado.

Pero el período se cerró con dos tipos de acontecimientos. El descontento de sectores crecientes de campesinos frente al PCP Sendero Luminoso y su autoridad en el campo ante la muerte de sus autoridades comunales, el cierre de ferias, los asaltos a bienes colectivos (granjas comunales, tiendas comunales) y el temor a que la vara de los *ricos* siga bajando.

El segundo, que permitirá la canalización del descontento, pero convertirá los espacios rurales de la sierra Sur-central en un territorio de guerra, fue la entrega, en diciembre de 1982, de las provincias bajo estado de emergencia al comando militar.

2.2.2. La militarización del conflicto (enero 1983- junio1986)

El período, claramente definido por el ingreso de las Fuerzas Armadas al conflicto, estuvo señalado por dos signos en espacios diferentes. El primero fue el enfrentamiento y la derrota de Sendero Luminoso en Ayacucho, Huancavelica y Pasco, donde había organizado bases de apoyo y Comités Populares. Una altísima cantidad de muertes se concentraron en estas zonas, particularmente en el norte y centro de Ayacucho, donde son arrasados poblados enteros por ambas fuerzas; cerca del 60% de las muertes o desapariciones reportadas en los testimonios recogidos por la CVR en la región Sur-Central para los 20 años del conflicto se concentran en este período. Pero hacia el final de éste, Comités de Autodefensa se organizaron en la mayoría de zonas y el PCP Sendero Luminoso se replegó con un gran número de bajas.



El segundo signo fue el avance de la subversión en otras regiones fuera de su núcleo inicial: el Nororiente, Lima Metropolitana y el Sur Andino. En este período, otro actor se sumó al conflicto, el MRTA; asimismo, empezaron a intervenir también las fuerzas paramilitares.

2.2.2.1. La guerra, masacres y retroceso del PCP Sendero Luminoso: el núcleo inicial

Éste fue el período de mayor destrucción y muerte en la Sierra Sur-Central, que devino en un territorio de guerra. Con el ingreso de las Fuerzas Armadas, las ciudades se militarizaron haciéndose visible el cambio y el control de todos los espacios. En el campo, si bien la desconfianza y la distancia cultural entre militares y campesinos no facilitaba las relaciones, se evidenció que el PCP Sendero Luminoso no era la única fuerza y que la oposición a su presencia podía tener respaldo.

Se produjeron los primeros actos de rebelión contra la autoridad del PCP Sendero Luminoso. A menos de un mes del ingreso de las Fuerzas Armadas, los campesinos de Macabamba y Huaychao —bases de apoyo del PCP-SL en las alturas de Huanta— rompieron con la subversión y dieron muerte a siete de sus miembros en un acto de mucho impacto en la prensa nacional. Éste fue saludado por el Presidente de la República, aunque tuvo terribles consecuencias. En el contexto de temor a las represalias del PCP-SL, cinco días después, la vecina comunidad de Uchuraccay asesinó a ocho periodistas y su guía, como también al mando local del PCP Sendero Luminoso. Como es sabido, a pesar de la enorme resonancia del acontecimiento, que llevó a la zona a prestigiados intelectuales nacionales, los comuneros no contaron con ninguna protección por parte de las fuerzas armadas y en tres asaltos sucesivos —en mayo, en julio y en diciembre de 1983— el PCP Sendero Luminoso asesinó alrededor de 135 comuneros. Ésta fue la mayor masacre cometida contra un sólo pueblo en todo el conflicto.

Quizá la inmediatez de esta respuesta campesina y la dificultad de las Fuerzas Armadas para imaginar una alianza con un sector del que desconfiaba impidieron que comunidades como Uchuraccay o las de Huancasancos —como otras— contaran con un franco respaldo a su levantamiento. Las Fuerzas Armadas comenzaron actuando autónomamente reprimiendo fuertemente las zonas rojas sin reparar en las diferencias.

En todo caso, el ingreso de las Fuerzas Armadas a las provincias de Ayacucho, la instalación de bases *contrasubversivas* y la oposición que pudo entonces manifestarse, aunque inicialmente sin real respaldo, llevaron al PCP Sendero Luminoso a cambiar su relación con las comunidades e incrementaron, como consecuencia, la intolerancia y la coerción. Un círculo de violencia y de muerte empezó a cercar desde ambos bandos a las comunidades. Fue el peor momento de la guerra en las zonas rurales de Ayacucho. El PCP-SL ya no realizaba sólo asesinatos individuales en rituales de juicio popular, sino aniquilamientos colectivos, operaciones punitivas, arrasamientos (muerte, asaltos, violaciones, incendio de viviendas, robos, etc.). Estas operaciones también se realizaron contra pueblos y comunidades por la Marina de Guerra o el Ejército en las zonas bajo su control. En muchos casos, unas u otras operaciones punitivas fueron apoyadas (por los comités populares, en un caso, o por los Comités de Autodefensa, en el otro) por comunidades tradicionalmente enfrentadas con la que iba a ser castigada; con ello, resolvía viejos conflictos. Ambos buscaron apoyarse en unas comunidades para atacar a las otras; nadie ahorró vidas. En un sólo año —1984—, se produjo el 30% de las muertes de los veinte años de conflicto recogidas en los testimonios por la CVR.

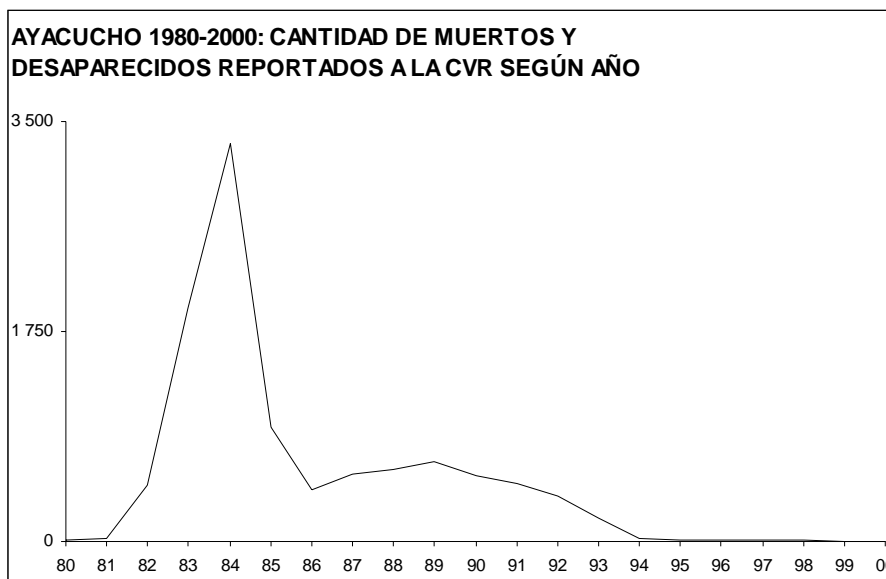
El cuadro siguiente, realizado sobre testimonios tomados por la CVR, explica el entorno de violencia en las áreas rurales entre 1983 y 1985.

Atacadas por Sendero Luminoso *	Atacadas por Fuerzas del Orden
1983	
Enero	
- Vilcanchos: el asesinato de 12 personas (Z2)	
Febrero	
- Sacsamarca: el asesinato de comuneros (Z2)	
Abril	
- Lucanamarca: el asesinato de 67 comuneros (Z2) - Juquisa, Ocos: la muerte de 18 campesinos (Z2) - Llusita: el asesinato colectivo (Z2)	- Totos: la detención de varios pobladores y el asesinato de algunos de ellos (Z2)
Mayo	
- Huaychao: el asesinato de cuatro comuneros (Z1) - Huantaccasa: el asesinato de siete personas (Z1) - La primera incursión y asesinato de comuneros en Uchuracay	- El arrasamiento de Matara (Accocro). Quemaron casas, asesinaron, torturaron y desaparecieron a aproximadamente 25 personas (Z1). - La detención y desaparición en el cuartel de Canaria de 17 pobladores de Hualla.
Junio	
- Accocro: la masacre de 14 personas en (Z1) - La segunda incursión y el asesinato de comuneros en Uchuracay	
Julio	
- Sachabamba: la muerte de veinte comuneros (Z1)	- Iribamba: el asesinato de 19 pobladores (Z1)
Agosto	
- Huaychao: el asesinato de cinco comuneros (Z1) - La Estancia de Yaquia- Lucanamarca: ocho muertos y dos heridos (Z2) - Nununhuayco: el arrasamiento y la masacre de 13 pobladores (Z2)	
Septiembre	
- Bellavista: diez comuneros asesinados (Z1) - Asesinato de cinco autoridades comunales en Cayramayo (Z1)	- San Pedro de Pampay: 13 campesinos asesinados (Z1)
Noviembre	
	- Socos: la muerte de 32 personas (Z1) - Accomarca: el asesinato de 11 personas (Z2)
Diciembre	
- La tercera incursión y el asesinato de comuneros en Uchuracay (Z1)	
1984	
Enero	
- Mayocc, Ocos: la muerte de 15 campesinos (Z2)	
Febrero	
- Huancasancos: el asesinato colectivo; murieron 14 personas (Z2)	- La incursión y el asesinato en Carhuac; la Marina llegó al lugar a enfrentar al PCP-SL pero asesinaron a seis pobladores y saquearon sus casas. Los subversivos escaparon (Z1). - La desaparición de 17 pobladores de Viscachayocc, Pampa Cangallo (Z2).
Abril	
	- Huarapite: El asesinato de 32 pobladores (Z1)
Junio	
-	- La detención, la tortura y la desaparición de pobladores de Ticllas; ocho desaparecidos y dos liberados (Z1)
Julio	

* La referencia espacial es la siguiente: Z1: provincias de Cangallo, Vilcashuamán, Huancasancos y Víctor Fajardo; Z2: provincias de Huamanga, Huanta y La Mar.

- Incapampa (San José de Ticllas): el asesinato de diez personas (Z1) - Pacucro (Huamanguilla): más de cuarenta personas asesinadas (Z1) - Ccanis: cuarenta personas asesinadas (Z1) - Hualla: el asesinato de 12 personas en (Z2) - San Martín de Tiopampa: ocho muertos (Z2)	- Huarayoc: La detención y desaparición de diez personas (Z2)
Agosto	
- Pampacancha: el asesinato de más de 48 pobladores (Z1) - Hualla: la muerte de más de 65 personas (Z2)	- Seis jóvenes de la iglesia evangélica presbiteriana asesinados en el <i>pago</i> de Callqui (Huanta) (Z1) - Se descubrieron 49 cadáveres de detenidos por la base de la Marina de Huanta, enterrados en fosas en Pucayacu, Huancavelica (Z1)
Octubre	
	- Huayllay: desaparecieron a cuatro y asesinaron a seis campesinos (Z1). - Callqui: el secuestro y la desaparición de 22 comuneros (Z1)
Noviembre	
- Hualla: 12 personas asesinadas(Z2)	
Diciembre	
	- La detención, las torturas y la desaparición de comuneros de Hualla: nueve víctimas (Z2)
1985	
Agosto	
	- Accomarca, en Vilcashuaman: el asesinato de 69 campesinos (Z2) - Umoro: el asesinato de 59 campesinos (Z2)

Las comunidades fueron asediadas por ambos combatientes buscando *terrucos* o *mesnadas*. Para identificarlos sin dudas y evitar el disimulo de los comuneros, unos se disfrazaron de los otros. Al inicio, las comunidades optaron por acoger al PCP-SL; pero, en éste momento, quedaron literalmente atrapados entre dos fuegos.



En ese contexto de violencia creciente, se generaron dos respuestas. Una fue el desplazamiento. Decenas de lugares mostraron una situación similar a la del pueblo de Acocro,

capital del distrito del mismo nombre en la provincia de Huamanga. Antes del comienzo de la violencia, era un pueblo con cerca de 3,000 habitantes, una feria semanal y dos buenas escuelas. Tras estos conflictos, era una comunidad casi abandonada de menos de 300 habitantes.

La segunda respuesta, por parte de los que quedaron, fue abandonar esa ubicación intermedia y volver a optar, pero esta vez, constituyendo Comités de Autodefensa y sujetándose a las órdenes de las Fuerzas Armadas. En ese momento, cuando de manera coordinada y no anárquica como al inicio del período, las comunidades constituyeron Comités de Autodefensa y actuaron junto con las Fuerzas Armadas; aún en medio de una violencia desmedida, el PCP Sendero Luminoso se batió en retirada.

En las provincias del centro de Ayacucho (Cangallo, Vilcashuamán, Huancasancos y Víctor Fajardo) los actos de violencia disminuyeron drásticamente desde 1985 y, en prácticamente toda la zona y por diferentes vías, desapareció la presencia subversiva: por acción de los Comités de Autodefensa en Huancasancos o Víctor Fajardo y por la directa acción militar en Cangallo y Vilcashuamán.

También en las provincias del norte de Ayacucho (Huamanga, Huanta, La Mar) los actos de violencia se atenuaron a partir de 1985. No obstante, la situación de relativo conflicto se mantuvo —probablemente alimentada por la violencia urbana y por la persistente presencia del PCP Sendero Luminoso en la selva del valle del río Apurímac—.

La zona del valle del río Apurímac, la vertiente oriental y la bajada hacia la selva del departamento, procesó en este período una situación especial. Allí las incursiones de la Marina fueron violentas, incluso contra la Federación de Campesinos del Valle del río Apurímac cuyo secretario general, Julio Orozco Huamaní, fue asesinado en agosto de 1983 en la hacienda Lusiana, base de la Marina. La federación, que había sido un actor importante y había conducido importantes reivindicaciones agrarias, fue desarticulada y en la zona quedaron sólo las fuerzas combatientes disputándose el apoyo del campesinado. Como en las otras provincias de alta incidencia de violencia en Ayacucho, el ingreso de las fuerzas armadas provocó inicialmente la reacción del PCP-SL de incrementar la intolerancia y la violencia con el asesinato de soplones: el 15 de diciembre de 1983, una de sus columnas ingresó a la comunidad de Santa Carmen, en Chungui, y asesinó a nueve personas. Luego, en el anexo de Marco, ejecutó a un campesino acusándolo de gamonal y repartiendo sus bienes. En el distrito de Chungui, el PCP Sendero Luminoso asesinó a por lo menos un gamonal (campesinos con más posición que el promedio) en cada uno de los anexos y comunidades.

En esta situación, un amplio sector de campesinos pasó decidida y entusiastamente a formar Comités de Autodefensa, que contaron con el apoyo de las Fuerzas Armadas. En el primer semestre de 1984, acciones combinadas de fuerzas del orden y ronderos, realizaron asesinatos masivos en la margen derecha del río Apurímac. El poblado de Lucmahuayco fue arrasado por constituir, según los ronderos de Inkawasi, un poblado del PCP Sendero Luminoso y quedó en abandono total hasta

el retorno recién el año 2000 de algunos sobrevivientes. En el mismo distrito de Chungui, casi no hubo comunidad o anexo que no sufriera alguna incursión combinada de militares y Comités de Autodefensa, con la secuela de robo de bienes y animales, ejecuciones y quema de casas.

Pero a diferencia de las zonas de sierra del departamento, el sector de campesinos que mantuvo su apoyo al PCP Sendero Luminoso tuvo en la selva una opción de repliegue. Su columna en la zona organizó una estrategia de enrolamiento masivo, particularmente en la zona denominada Oreja de Perro, y se retiró hacia la selva. Las retiradas consistían en desalojar los centros poblados y refugiarse en el monte, en zonas de difícil acceso. En otras palabras, el PCP-SL trasladó sus bases de apoyo (la *masa*) para evitar su arrasamiento; un hecho semejante sucederá, más adelante, con las comunidades asháninkas en Satipo.

Aún en la región Sur-central, las provincias de Angaraes y Acobamba, en Huancavelica, vivieron también con intensidad la guerra. Durante 1983, el PCP Sendero Luminoso continúa la estrategia de vaciamiento del campo: asesinato a autoridades que no habían renunciado y hostigamiento a los puestos policiales. En diciembre de ese año, sin embargo, fuerzas del orden enfrentaron más directamente a columnas del PCP Sendero Luminoso y no a poblaciones de apoyo. En Acobamba, cerca de cien presuntos subversivos murieron en diciembre de 1983 en este tipo de enfrentamientos.

Acosado, el PCP Sendero Luminoso repitió la misma estrategia con el fin de amedrentar a las poblaciones asesinando a quienes son sospechosos de ser soplones, aunque no se registró el arrasamiento de comunidades. Con menos violencia que en Ayacucho, la historia se repitió: la oposición que generó el contexto de violencia creado por la subversión se canalizó cuando empezaron a desplegarse las fuerzas armadas y a instalarse bases *contrasubversivas* con el fin de crear Comités de Autodefensa, cuya oposición al PCP-SL se vio intensificada por los actos punitivos de esa organización y terminaron expulsándola de la zona.

Recuperar el control de las provincias de Huancavelica más bien vinculadas a la región Central (Huancavelica, Tayacaja, Churcampá) tuvo particular importancia para las fuerzas del orden, tanto por la presencia de asientos mineros como por la central hidroeléctrica. A pesar de su fuerte control en la ciudad, todavía el PCP-SL realizó acciones en 1983 (voladura de una torre de alta tensión, estallido de petardos, etc.) de mucha visibilidad. Un temprano enfrentamiento, en marzo de 1983, de una patrulla del Ejército con una columna subversiva en un paraje del distrito de Vilca tuvo como saldo 24 muertos del PCP-SL. Esto contuvo temporalmente el accionar subversivo en la zona. En junio, sin embargo, tras pasar por otros pueblos, reaparecieron en el pueblo de Vilca —base principal de sus operaciones—convocando a la población a plegarse a la lucha armada. En diciembre, en el mismo pueblo, fueron congregados cientos de comuneros de distritos de Vilca, Manta y Acobambilla, para atacar como *masa* los fundos Tucle, Laive y Antapongo, unidades de producción de la SAIS Cahuide, en Chongos Alto (Huancayo).

Las acciones del PCP-SL se intensificaron en diferentes zonas de Huancavelica en su intento de impedir las elecciones municipales de noviembre de 1983. En la propia ciudad de Huancavelica, durante la víspera de las elecciones, militantes del PCP-SL detonaron diez cargas explosivas en diferentes barrios y produjeron un clima de terror. Las elecciones no pudieron realizarse en los distritos de Manta, Vilca, Acobambilla, Pilchaca y Occoro, precisamente la zona de mayor accionar subversivo.

El Ejército por su parte instaló bases *contrasubversivas* realizó desapariciones y ejecuciones extrajudiciales de pobladores sospechosos de apoyar a los subversivos. Entre ellos, Hilario Ayuque Zúñiga, secretario general de la Confederación Intersectorial de Trabajadores Estatales (CITE) e integrante de la Comisión de Derechos Humanos de Huancavelica. En marzo de 1984, ante la llegada de 18 camiones del Ejército para instalar bases *contrasubversivas* en Vilca, Coricocha y Manta, la población de la zona huyó por temor a represalias; entre disparos indiscriminados del Ejército, murieron tres pobladores en Ccollpa y seis en Manta

Se multiplicaron también los asesinatos del PCP-SL por la sospecha de colaborar con las fuerzas del orden o suscitar la organización de rondas de autodefensa; en diversos centros poblados de los distritos de Yauli y Acobambilla sucedieron numerosas ejecuciones de este tipo.

A lo largo de 1984, el Ejército promovió la formación de rondas *contrasubversivas*; en algunos casos, la propuesta coincidió con la voluntad de la población de hacer frente a las columnas del PCP-SL; en otros, sin embargo, no fue posible por la enraizada influencia del trabajo político previo del PCP-SL.

En el paraje de Llanaslla, muy cerca de la comunidad de Santa Bárbara, en el distrito de Huachocolpa, el enfrentamiento de una patrulla militar con una columna del PCP-SL deja 45 subversivos muertos —entre ellos, mandos locales del PCP-SL—. Tras este tipo de enfrentamientos y la acción combinada del Ejército y las rondas campesinas, entre fines de 1984 e inicios de 1985, las fuerzas subversivas se replegaron desplazándose principalmente hacia las punas de Junín.

En las provincias de Tayacaja, la presencia militar fue también muy importante desde 1983, especialmente por la necesidad de resguardar las instalaciones de la central hidroeléctrica del Mantaro, en Quichuas y en Cobriza. En Churcampa, el Ejército instaló también en 1983 una base *contrasubversiva* en la localidad de Millpo, en la zona alta del distrito de Paucarbamba. Las desapariciones de personas sospechosas de integrar las filas del PCP-SL se sucedieron una tras otra en estas zonas. El control militar y las violaciones de derechos humanos, sin embargo, no controlaron rápidamente la situación y las torres de transmisión de energía siguieron siendo derribadas.

Como en otras zonas, sin embargo, y en la medida en que se pudo superar el temor de represalias del PCP-SL, los pobladores pudieron constituir rondas y detener militantes del PCP-SL

en las comunidades y entregarlos, luego, a las bases *contrasubversivas*. En la mayoría de casos, estas personas fueron ejecutadas extrajudicialmente o desaparecidas.

En muchos casos, las rondas lograron enfrentar con éxito los intentos del PCP-SL de ingresar a sus pueblos para ejecutar colaboradores. En el anexo de Maraypata, en Churcampá, los pobladores se enfrentaron el 27 de diciembre con un grupo del PCP-SL que pretendía castigarlos por haber formado rondas campesinas; murieron varios subversivos que fueron enterrados en un lugar cercano. En Locroja, igualmente un destacamento subversivo de aproximadamente veinte personas que portaban diversas armas ingresó una vez más a la comunidad de Maraypata; pero sus vecinos de Paccay acudieron de inmediato y una lluvia de piedras mató a cuatro subversivos, mientras los demás fueron detenidos y entregados a los militares de la base de Churcampá.

También en la región Central, en Pasco, particularmente en la provincia de Daniel A. Carrión, donde el PCP-SL contaba con numerosas bases de apoyo, el proceso fue semejante y provocó el rápido repliegue de las columnas subversivas hacia la selva. En 1983, la zona no fue aún declarada en estado de emergencia y el PCP-SL continuó aún la estrategia del control de campo asesinando autoridades locales y propietarios de tierras. La presencia inicial del PCP-SL en el distrito de Yanahuanca, sobre todo en la zona denominada de los Chinchés, se propagó a casi todos los distritos durante este período.

En mayo de 1983, un contingente de 200 militantes del PCP-SL ingresó al distrito de Páucar; arengó a la población y amenazó a las autoridades. Un mes después, en un nuevo asalto al pueblo, fueron asesinadas las autoridades y el director del colegio por no haber renunciado. Luego, cuatro autoridades más fueron asesinadas en el vecino caserío de San Juan de Yacán. Los testimonios mencionaron la participación de niños y adolescentes en el contingente del PCP-SL que desfilaron con cintas rojas y daban vivas al *Presidente Gonzalo*. El distrito quedó en manos del PCP-SL, cuya fuerza principal era encabeza por Óscar Ramírez Durán, conocido como *Feliciano*.

En el distrito de Yanahuanca, el 24 de junio de 1983, un grupo de treinta subversivos asesinó a Alcira Benavides Albeo acusada de gamonalista, luego de un juicio popular en Madrid, en el anexo de Huarautambo; su hacienda fue saqueada y los enseres y animales se repartieron entre los pobladores. Sin víctimas mortales, el ataque a la cooperativa Huarautambo terminó también con reparto de bienes y ganado. En agosto de 1984, en diversos poblados del mismo distrito, fueron asesinadas las autoridades. En Astobamba, militantes del PCP-SL asesinaron al teniente gobernador y en Huarautambo al agente municipal, su hermano y su esposa; los tres cuerpos fueron dejados en la plaza del pueblo. La acción provocó el rechazo y pobladores de las dos localidades alertaron a una patrulla del Ejército que incursionaba en la zona. Semanas después, la columna subversiva regresó y, tras increpar a los pobladores, detuvieron a diez de ellos que fueron atados a postes en la plaza para fusilarlos; a diferencia de otros casos, las súplicas de los familiares les salvaron la vida.

Pobladores de otras zonas intentaron reunirse también para contrarrestar el ingreso del PCP-SL. En septiembre de 1984, fueron asesinados los tres pobladores que proponían generar mecanismos de vigilancia en Chinche Tingo.

Recién en julio de 1984, la provincia de Daniel Alcides Carrión se declaró en emergencia y pasó a control militar. Poco a poco el Ejército restableció el orden y a las autoridades a través de la implantación de bases *contrasubversivas*. Ello provocó, sin mayores enfrentamientos, el repliegue del PCP Sendero Luminoso.

De todas estas zonas, muchas de ellas zonas rojas o zonas liberadas, donde el PCP Sendero Luminoso inició su accionar y controló sus poblados entre fines de 1984 e inicios de 1985, la organización subversiva terminó en retirada con fuertes bajas.

2.2.2.2. Los espacios de expansión y los nuevos actores de la violencia

Un espacio de expansión fue la sierra central. La provincia de Pasco y la provincia de Ambo en Huánuco surgieron como extensión (o repliegue) de la acción del PCP Sendero Luminoso en Daniel Alcides Carrión. En Pasco, en 1985, se produjeron incursiones del PCP-SL (asesinato, saqueo, incendio) en más de una oportunidad en la empresa minera Vinchos en Pallanchacra. SE dio cuenta de incursiones también en el distrito de Huarica, con acceso a la carretera Central y en el de Ticlayán, en el límite con Ambo, donde varios centros poblados se constituyeron como bases de apoyo en 1985 y 1986; en ellas, se organizaron también escuelas y arengas en pueblos. Éstas fueron acciones de implantación inicial, de recorrido de zona, de establecimiento de redes.

Cerca de Pasco, en las provincias serranas del norte de Lima (Cajatambo y Oyón) y del sur de Ancash (Bolognesi, Ocos), la presencia más subterránea del PCP Sendero Luminoso buscando adhesiones, empezó a convertirse en acción abierta y despliegue de estrategia de vaciamiento de espacios y constitución de bases de apoyo en 1985 a través de una columna subversiva muy móvil. Ese año se registró en Cajatambo el primer asesinato de una autoridad, el teniente alcalde de Gorgor. Entre 1985 y 1986, la columna armada subversiva ejecutó en diversos poblados de Bolognesi a profesores, campesinos y autoridades sospechosos de tener contactos con la policía. En toda la zona, amenazas a autoridades y acciones de sabotaje a locales públicos, se intensificaron en el contexto de la campaña electoral de 1986 con el objetivo de amedrentar a los candidatos y abrieron camino al trabajo organizativo de formación de comités populares; en ese contexto, muchos dirigentes antiguos y jóvenes que no quieren involucrarse en las actividades subversivas iniciaron el éxodo de la zona.

Ataques y Atentados con Explosivo por Departamentos. Ene 1983 / Jun 1986			
Lima	335	Arequipa	27
Ayacucho	294	Huánuco	20
Junín	93	Ica	14
Huancavelica	68	Plura	13
Pasco	59	Apurímac	12
La Libertad	47	Cajamarca	10
Cusco	37	Tacna	4
Puno	34	San Martín	3
Ancash	33	Loreto	2
Lambayeque	31	Ucayali	2
		Amazonas	1
TOTAL			1,031
Fuente: DESCO			

Otro espacio de expansión en el período es el valle del Mantaro, tanto por la realización de acciones de sabotaje como por la penetración en la universidad. El 20 de enero de 1983, se produjo la primera aparición pública de militantes armados del PCP-SL: cuatro militantes irrumpieron en el comedor universitario, arengaron a los comensales, distribuyeron un documento sobre el avance de la guerra en el país y pidieron colaboración económica. Las irrupciones de ese tipo fueron frecuentes en los años sucesivos en el campus universitario.

El espacio municipal y de partidos políticos fue también objeto de atentados. Saúl Muñoz Menacho, alcalde IU de Huancayo, fue asesinado el 16 de julio de 1984. En marzo y abril de 1985, se produjeron atentados dinamiteros a los locales partidarios de Acción Popular, del Partido Popular Cristiano, del PAP y de Izquierda Unida, y al del Registro Electoral Provincial. Las acciones siguieron en alza todo el período.

A la creciente presencia del PCP Sendero Luminoso, se agregó en el valle del Mantaro la acción del MRTA, que anunció el inicio de su labor subversiva en octubre de 1984 con acciones de agitación y propaganda armada en las ciudades de Jauja, Concepción y Huancayo.

Aún en Junín, pero en la selva, empezó la expansión también. Si bien los testimonios de asháninkas del río Ene declararon que se recibieron noticias de la presencia del partido desde 1982, fue en 1984 que se inició un trabajo sistemático de penetración y captación de líderes de comunidades nativas y de jefes de clanes familiares. Un testimonio refirió que al comienzo era así y que iban de casa en casa. En octubre de 1984, se produjo un atentado, el incendio de la misión franciscana de Cutivireni (río Tambo), una granja y viviendas aledañas. En 1985, las noticias de que el PCP-SL ajustició proxenetas y otros delincuentes levantó su simpatía en las comunidades nativas; el ofrecimiento de *el viejo poder vamos a desaparecer, nuevo poder vamos a aparecer* entusiasmó a los pobladores de las comunidades nativas.

En la cuenca del Huallaga, en la selva, empezó también en estos años la espiral de violencia que de manera ininterrumpida se extendió hasta la segunda mitad de los años 90 con un saldo de varios miles de muertos. Las acciones violentas se iniciaron en 1983 con la muerte de un trabajador del Ministerio de Agricultura y un estudiante secundario acusados de apoyar a la policía. A finales de ese año, se registró el ataque del PCP-SL al local del proyecto de Reducción y Erradicación de la Coca en el Alto Huallaga (CORAH); al año siguiente, un nuevo ataque a CORAH, en Monzón, dejó 19 trabajadores muertos. Poco después, en un ataque a la cooperativa Pucate del distrito de José Crespo y Castillo, el PCP-SL asesinó al Presidente de la cooperativa y seis dirigentes y socios. En 1984, igualmente el PCP-SL tomó dos veces la ciudad de Aucayacu atacando el puesto policial

con un saldo de veinte muertos. Entre uno y otro asalto, fue asesinado el alcalde de Tingo María, Tito Jaime Fernández, el 19 de abril. El 20 de septiembre fue asesinado el Alcalde de Pumahuasi, de las filas del PAP. Otras tres cooperativas son atacadas en 1984 en el distrito de Crespo y Castillo. El PCP-SL incursionó en la ciudad de Tocache y atacó la estación experimental de Tulumayo, el puesto de la Guardia Civil en Santa Lucía y a las instalaciones de la empresa Palma del Espino, en Uchiza. En ese contexto, se decretó el estado de emergencia en el departamento de Huánuco primero y, luego, en San Martín.

En el valle del Monzón, donde la presencia del PCP-SL se registró desde 1984, su presencia se tornó especialmente violenta con la aparición de sectores discrepantes con el dominio del partido. El primero de enero de 1986 un grupo de sesenta subversivos incursionaron en el caserío Agua Blanca, donde se había organizado un Comité de Autodefensa bajo el liderazgo del campesino Andrés Cornelio Castañeda; en un juicio popular, él fue asesinado junto con otras 15 personas; tras ser torturado y brutalmente asesinado, el cuerpo fue decapitado a la vista del pueblo. La propia ciudad de Monzón fue tomada por el PCP-SL en febrero de 1986; se realizó una asamblea; se arengó a la población y se destruyeron los enseres y documentos de la Municipalidad, conducida desde entonces sólo por sus trabajadores.

En la zona rural durante 1985, el PCP-SL amedrentó y asesinó autoridades. Los jóvenes se entusiasmaron con el discurso y la violencia subversiva, así como crecieron las bases de apoyo. A pesar de ello, el estado de emergencia se retiró. Las acciones como el asesinato de diez homosexuales y prostitutas en Aucayacu o la emboscada a una patrulla de la Unidad Móvil de Patrullaje Rural (UMOPAR) donde fallecieron siete policías y el fiscal de Leoncio Prado, colaboran a su prestigio entre los campesinos cocaleros. El hostigamiento a las fuerzas del orden permitieron mayor libertad a la economía ilegal de la coca; en 1986, por ejemplo, salieron hasta cinco y seis vuelos diarios con coca del aeropuerto de Tocache.

Ese año el PCP-SL estuvo desarrollando Comités de poder popular paralelo (CPPP) en pueblos mayores con la finalidad de mantener una red de información, asesinar a los malos elementos y cobrar los cupos y colaboraciones. El dinero del narcotráfico circuló hacia el PCP Sendero Luminoso que empezó a dominar la región.

En Puno, la inicial presencia del PCP-SL empezó a desarrollarse vinculada a la lucha por la tierra de las comunidades campesinas contra las empresas asociativas en las provincias ganaderas del norte del departamento. Ésta se desencadenó en diciembre de 1985.

Aquí, sin embargo, el PCP Sendero Luminoso no actuó en el vacío. Las organizaciones campesinas, organismos de promoción de la Iglesia Católica y la Izquierda Unida, venían desde antes apoyando las reivindicaciones campesinas. Según dirigentes del PCP-SL, en el departamento era necesario arrancar a las masas de la influencia política del revisionismo, lo que define una situación de conflicto político por la conducción del movimiento campesino. En oposición a las acciones de lucha y negociación por la reestructuración de empresas asociativas que impulsan las

demás organizaciones, el PCP-SL buscó radicalizar el movimiento y en 1986 inició una serie de ataques y el arrasamiento sistemático de las principales empresas asociativas. Al incendio de las instalaciones, prosiguió el saqueo y el robo de ganado. En ocasiones, la acción es sólo de sus militantes; en otras, participaron sectores importantes de comunidades. Junto con ello, se produjeron atentados a locales públicos, toma de pueblos con asalto a locales comerciales, saqueos y repartos de víveres, así como ajusticiamiento de autoridades, aunque aún el número de víctimas era reducido en comparación con los años siguientes.

Las provincias cuzqueñas vieron también el inicio de las acciones de hostigamiento a puestos policiales por el PCP Sendero Luminoso. El 25 de enero de 1985 ocurrió en San Sebastián, en las cercanías de la ciudad de Cuzco, el primer asalto a un puesto policial donde murieron dos policías. En febrero, un sargento de la Guardia Republicana murió asesinado en Chiaraje, en las zonas altas de Canas, en tanto en abril fue atacado el puesto policial de Urcos. En la misma ciudad de Cuzco, en el barrio de Zarzuela, tres encapuchados atacaron el pequeño puesto policial y mataron a un miembro de la Guardia Civil. Era evidente la presencia de la organización subversiva en el departamento.

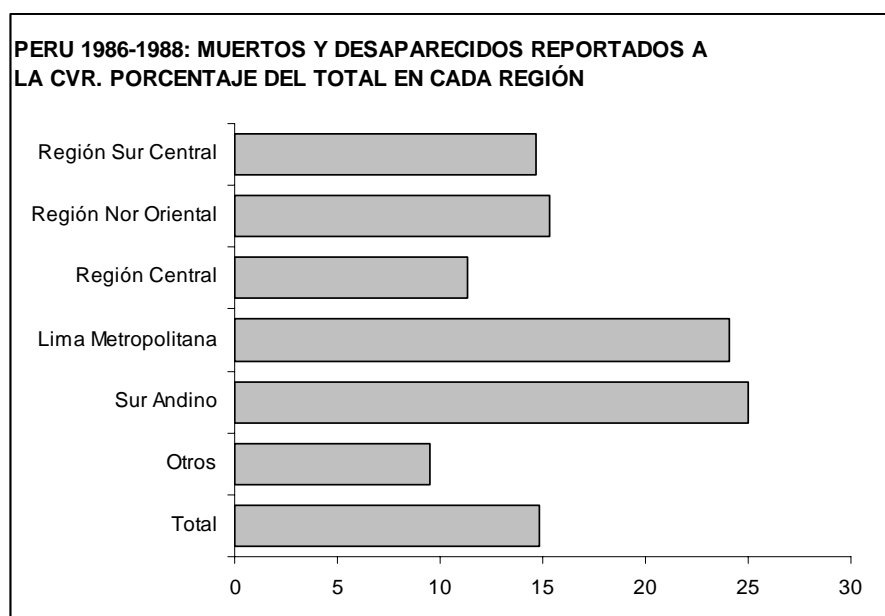
2.2.3. Despliegue nacional (julio 1986- marzo 1989)

Fue un período de creciente control de las fuerzas *contrasubversivas* en las áreas rurales de la región Sur Central del país donde la intensidad de la violencia disminuyó considerablemente, en tanto se desplegó el conflicto en la región Central, en el Nororiente y en el Sur Andino, y los asentamientos humanos de Lima devinieron en objeto de una intensa labor proselitista por parte de las organizaciones alzadas en armas. Tanto en Lima como en la Sierra Central, éste sería uno de los períodos más duros para el movimiento sindical.

En la sierra sur-central, el paulatino control de las fuerzas armadas se asoció tanto al establecimiento de bases *contrasubversivas* como a la consolidación de los Comités de Autodefensa, que terminaron por constituirse bajo la intensa presión militar, incluso en zonas que habían sido reacias como las provincias de Vilcashuamán y Cangallo.

En contraste con la alta violencia contra la población civil del período anterior, los casos de ataque a las poblaciones por las fuerzas en conflicto fueron menos frecuentes. Pero no del todo ausentes.

El 14 de septiembre de 1987, el PCP-SL incursionó en Putaqasa, parte del distrito de



Sacsamarca, asesinando a nueve comuneros e incendiando viviendas. El 10 de febrero de 1989, el PCP-SL volvió a incursionar en Putaqasa asesinando a dos comuneros. Pero el caso más notorio de ataque a un poblado civil en la región sucedió en la Comunidad de Cayara en Víctor Fajardo. En represalia por la emboscada de una columna del PCP Sendero Luminoso a un convoy del Ejército en las inmediaciones de la comunidad el 13 de mayo de 1988, una patrulla de las fuerzas del orden incursionó en Cayara; reunió a la población y dio muerte a 28 campesinos a sangre fría.

Pero estos casos no son frecuentes como en el período anterior y, más bien, ambos bandos optaron por asesinatos selectivos. Así, en manos de la Marina de Guerra, murió violentamente, por ejemplo, Hugo Bustios Saavedra en Huanta (noviembre de 1988); en manos del PCP Sendero Luminoso, el Alcalde provincial de Huanta en diciembre de 1987 y a un sacerdote en plena misa en Huamanga. Por otro lado, La ciudad de Huamanga empezó a sentir la presencia de grupos paramilitares en marzo de 1988, cuando estalló un artefacto explosivo en la Universidad, aunque fue más tarde cuando los docentes y los trabajadores se convirtieron en sus víctimas.

En la selva de Ayacucho, en el Valle del Río Apurímac, las retiradas del PCP Sendero Luminoso no estuvieron exentas de violencia, por la presión de los subversivos por enrolar a la *masa* que requiere para enfrentar el permanente asedio de los Comités de Autodefensa. En el poblado de Pichiwilca, por ejemplo, base de Comités de Autodefensa del Valle, donde el PCP Sendero Luminoso atacó en abril de 1988 apoyado por un numeroso contingente de campesinos de la fuerza local; los pobladores lograron alertar a los ronderos de Anchiway que fueron en su apoyo,

así como una patrulla del Ejército. Una larga batalla logró repeler el ataque quedando 12 subversivos muertos según los testimonios.

Menos fortuna corrieron los pobladores de San Gerardo, en Sivia, en junio del mismo año cuando el PCP-SL asesinó 17 personas; o, en febrero de 1989, los de Canayre en Llochegua, donde un numeroso grupo de subversivos, llegados por el río desde el Ene, según los testimonios, atacaron el poblado y asesinaron a 37 personas. Poco después las rondas de Llochegua enfrentaron a la columna subversiva.

Crecientemente las rondas *contrasubversivas*, lograron controlar el valle del Río Apurímac. En este período y en esta zona se produjeron las primeras entregas de armas a los ronderos; el propio presidente Alan García asistió personalmente a una entrega de 100 armas a los ronderos de Rinconada.

En las provincias de Huancavelica que se ubicaban en el área sur-central, la relativa pacificación lograda con la instalación de bases *contrasubversivas* en el área rural, se interrumpió, sobre todo en Angaraes, cuando una de las principales, la base de Santo Tomás de Pata, es retirada. En junio y octubre de 1988, una columna del PCP Sendero Luminoso atacó los pueblos de Cuticsa y Puyhuán y asesinó a 11 y 15 campesinos respectivamente. En 1989, enfrentamientos del PCP-SL con campesinos organizados de las comunidades de Chupaca y Santo Tomás de Paca dejaron saldos de treinta y veinticinco comuneros muertos. Ese año, en un tercer intento por restablecer el orden, se volvió a encargar al Comando Político Militar la administración de la provincia. Pero la guerra ya no tenía como escenario principal la región sur-central, sino que habían sido involucrados otros espacios.

La región Central (Junín, Huancavelica) es uno de ellos. Dos zonas de Junín ingresaron en este período a una situación de guerra: las zonas altoandinas del Canipaco y el Cunas, y la cuenca del Tulumayo en la vertiente oriental (hacia Satipo). En ésta última, actuaron también el MRTA que, en una fugaz presencia en esta guerra, tuvo la mayor cantidad de acciones y sufrió también sus principales derrotas.

Los militantes del PCP-SL llegaron a las zonas altas ganaderas de Junín en 1987, provenientes del Vilcas en Huancavelica; en ese tiempo llegó también al Tulumayo, aunque probablemente desde Satipo. Como en otras zonas rurales andinas, los contactos iniciales con los pobladores fueron cordiales y receptivos a sus demandas. Éstas, en las zonas ganaderas, además del abandono del Estado, los conflictos locales y el abuso de autoridades, incluyeron sus reivindicaciones de tierras frente a las SAIS (de las más grandes del país) Cahuide, Heroínas de Toledo y Túpac Amaru. Nuevamente, como en otras zonas, el PCP-SL se ganó la adhesión de las comunidades con un discurso de igualdad y nuevo estado; asimismo, agregó el discurso y la práctica de la destrucción de las empresas asociativas: ataque a instalaciones y mobiliario, y degollación o reparto de ganado fino.

En la zona del Tulumayo, también se hizo presente el MRTA cuya actitud contrasta, según los comuneros, con el accionar del PCP-SL. Testimonios recogidos en la zona informaron sobre incursiones a finales de 1987 de militantes del MRTA, que fueron uniformados, armados con fusiles y pertrechos militares; no amenazaron a las autoridades locales sino las instaron a trabajar por el desarrollo y, sorprendentemente, cuando menos en los contactos iniciales, compraron (pagaron) alimentos en las tiendas del pueblo. Pero esta esporádica presencia no cambió la estrategia del PCP-SL, semejante a las otras zonas.

La estrategia inicial de destrucción del *viejo estado* por hostigamiento de puestos policiales y amenaza a autoridades para lograr su renuncia (y luego asesinato) obtuvo triunfos fáciles para el PCP-SL que se convirtió rápidamente en el nuevo poder en el campo. En enero de 1988, instaló el primer Comité Popular en Chongos Altos (Canipaco) y nombró nuevas autoridades que muy pronto empezaron a supervisar la vida de la población, a atender sus solicitudes de resolución de conflictos, sancionar a los adúlteros y castigar a los abigeos. La situación se repitió por todas partes. En el Alto Cunas, se sumó a la destrucción de SAIS y locales públicos, la de la única ONG en la zona: el PROCAD en San Juan de Jarpa. En esta zona, el asesinato de autoridades, funcionarios, *ricos*, abusivos, entre otros, fue bastante más frecuente que en el Canipaco.

También en el Tulumayo se formaron a lo largo de 1988 Comités Populares en los tres distritos. La presencia del PCP-SL en la zona parecía no dar problemas ni causar recelos según lo que se explica en algunos testimonios, en los cuales se dice que antes, muchos de los que estaban en la Fuerza Principal andaban con pasamontañas; pero, luego, ya no; y tampoco tenían ningún problema en caminar con el rostro descubierto; porque todos —la gente de la fuerza principal y los de la fuerza local— eran compañeros y jugaban fulbito. Pero esta cotidianeidad, este equilibrio se resquebraja aún antes de la entrada del Ejército. A inicios de 1989, los retornos de la fuerza principal dejaron de ser cordiales y se volvieron cada vez más violentos y prepotentes; sus exigencias de alimentos más frecuentes y la imposición de disciplina más drástica. Una situación de conflicto y la pérdida de hegemonía del PCP Sendero Luminoso empezó a esbozarse.

En el valle del Mantaro, donde se encuentran las principales ciudades, y en la zona minera del departamento de Junín, el conflicto tiene en este período una fuerte expansión, aunque su signo es diferente: no se instalan Comités Populares, ni se tiene referencia siquiera de bases de apoyo, en las zonas rurales, de campesinos altamente integrados a los mercados. El espacio de la violencia son más bien las ciudades, los asentamientos mineros y el sabotaje a la red eléctrica.

La ciudad de Huancayo fue sistemáticamente objeto de atentados en locales públicos y de organizaciones políticas. En la Universidad Nacional del Centro, el trabajo proselitista tanto del PCP-SL como del MRTA fue intenso y abiertamente se desarrollaron acciones de agitación y propaganda armada. En octubre de 1988, ocurrió el primer asesinato reivindicado por el Comando Rodrigo Franco de un docente universitario. Evidentemente, la violencia va en aumento.

Los asentamientos humanos populares fueron también espacio de proselitismo y propaganda armada donde se encontraron (y se enfrentaron) el PCP-SL y el MRTA. Los operativos de rastillaje de fuerzas combinadas del Ejército y la policía se desarrollan frecuentemente también. La convocatoria a paros armados empezó también. En diciembre de 1988, la ciudad y el departamento se declararon en estado de emergencia.

Este año —1988—, fue también un tiempo de conflictos sindicales mineros en torno a los cuales el PCP-SL y la policía nacional incrementaron la violencia. Ese año, los sindicatos de la Federación de Mineros, Metalúrgicos y Siderúrgicos del Perú (FNTMMSP) realizaron una serie de movilizaciones y huelgas demandando la solución a sus reivindicaciones recogidas en el pliego nacional único minero de la FNTMMSP. Buscando captar el movimiento obrero en desarrollo, el PCP-SL asesinó dirigentes que se le oponían. El día de inicio de la huelga nacional minera, el 17 de octubre, asesinó a un ex-dirigente del sindicato de Morococha, Alejandro Patiño de filiación aprista (el partido de gobierno), que había manifestado su posición contraria a la huelga. Al día siguiente, fue asesinado Fidencio Coronel, dirigente del sindicato de La Oroya, militante del PC-Unidad.

También los paramilitares aprovecharon la violencia para frenar el movimiento minero eliminando dirigentes del gremio: el 13 de febrero, poco antes de la segunda huelga convocada para inicios de marzo, fue secuestrado y asesinado por encapuchados el propio secretario general de la FNTMMSP, Saúl Cantoral. Grupos de encapuchados fuertemente armados asesinaron también al secretario general del sindicato de Morococha (5 de abril) y de Cerro de Pasco (16 de abril).

A diferencia del campo, en los espacios urbanos o campamentos, no fue posible implementar estrategias de movilización de la población contra la subversión; de manera que la violencia continuó incrementándose.

Ataques y Atentados con Explosivo por Departamentos. Jul 1986 / Mar 1989			
Lima	315	Lambayeque	26
Ayacucho	153	Huancavelica	25
Junín	98	Apurímac	25
Ancash	69	Cajamarca	21
Huánuco	40	Cusco	17
Puno	39	Ica	15
San Martín	36	Plura	11
Pasco	36	Tumbes	5
Arequipa	36	Amazonas	4
La Libertad	31	Ucayali	2
		Loreto	2
TOTAL			1,006
Fuente: DESCO			

También en Lima Metropolitana, especialmente en la zona industrial de la Carretera Central, una intensa actividad del PCP-SL buscó captar el movimiento sindical. El período estuvo marcado por el intento del PCP-SL de ganar elecciones en los gremios a través de organismos de fachada (*autogenerados* en la terminología subversiva) y su derrota en ese terreno. Desde mediados de 1987, tras una fase de captación de militantes a través de un discurso que les restó legitimidad a las dirigencias sindicales, tildadas defender un revisionismo

conciliador, el PCP Sendero Luminoso desarrolló acciones más directas, desde la intensificación de la propagación de volantes y propaganda en las puertas de las fábricas hasta el sabotaje a las instalaciones de las fábricas (casos de Nylon, Rayón, Bata, Nissan, y otras localizadas en la Carretera Central), asesinato de empresarios y de dirigentes, considerados traidores por el

movimiento. Igualmente, buscó desarrollar la confrontación del movimiento sindical con las fuerzas del orden infiltrando las marchas de sindicatos en huelgas y realizando acciones violentas. Simultáneamente, buscó crear su propia base gremial e intentó captar dirigencias tanto de los sindicatos como de los comandos de lucha de acciones conjuntas. El 19 de enero, el PCP Sendero Luminoso convocó el primer paro armado en la Carretera Central. A abril de 1989, el PCP- SL había infiltrado diversos sindicatos (Nylon, FAM, Atlas, COPE, Tabacalera Nacional, Bata, Tejidos La Unión y Pelikan); sin embargo, sus organizaciones de fachada fueron derrotadas sistemáticamente cuando compitieron en las elecciones gremiales.

Paralelamente, la presencia del PCP-SL se hizo sentir en los asentamientos populares con un incremento de las acciones de propaganda (desfiles de jóvenes militantes, fogatas en los cerros, entrega de volantes en los mercados) y la conformación de grupos (círculos de estudios) para captar jóvenes con más éxito que en el espacio sindical.

El espacio central de Lima también percibió la presencia más directa del PCP Sendero Luminoso. Un primer paro armado fue convocado en toda la ciudad el 2 de febrero del 1989. Esto provocó el cierre de locales comerciales. La ciudad fue atacada y empezó a sentirse cercada. En el período, entre julio de 1986 y marzo de 1989, se produjeron en la ciudad de Lima 261 ataques y atentados con explosivos.

Al mismo tiempo en el que se activaba la violencia en la ciudad de Lima, en las provincias de la sierra norte de Lima (Cajatambo, Oyón) y del sur de Ancash (Ocros, Bolognesi), las iniciales incursiones, reconocimiento y tomas de contacto precedentes se convirtieron en estos años en una acción directa de control de territorios y vaciamiento de poder por medio de asesinatos de autoridades locales y ataques a puestos policiales. Desde los inicios de 1986, el PCP Sendero Luminoso asesinó en Bolognesi y Ocros a diversas personas en diferentes localidades acusándolas de colaborar con el Estado; poco a poco, sobre todo en 1987 y 1988, se convirtió en el gran protector de los poblados, asesinando abigeos, ladrones, mujeriegos en sangrientos juicios populares: los hermanos Maza, abigeos, fueron asesinados en Nunumia, uno desnucado con un bozal de caballo en presencia de los asambleístas y el otro víctima de múltiples puñaladas realizadas por miembros de la columna subversiva y algunos asistentes a la asamblea según relata el informe especial preparado para la zona por la CVR. La cotidianeidad del trato de la columna principal con la población campesina en estas provincias y su grado de aceptación se evidenciaron en que, según los testimonios, sus integrantes transitaban por los pueblos con el rostro descubierto. Sin embargo, el período se cerró en la zona con el inicio, como en muchas otras, de conflictos de los comuneros, en especial con los mandos locales cuando la fuerza principal se retiró.

Mucho más al sur, en el altiplano puneño, se abrió otro espacio de guerra. En el contexto de la tensión entre las comunidades y las empresas asociativas, la acción de destrucción de empresas, toma de pueblos, estrategias para amedrentar y el asesinato de autoridades continuó durante todo 1986. Desde inicios de 1987, sin embargo, empezaron conflictos entre el PCP Sendero Luminoso y

la población. En San Juan de Salinas, Azángaro, el 8 de abril de ese año, Zenón Huarsaya, líder local, fundador de la Federación Campesina y alcalde recién electo, fue arrastrado desde su domicilio hasta la plaza del pueblo donde el PCP-SL había reunido a la población. Un testigo señaló que lo obligaron a arrodillarse ante 200 personas y preguntaron a la gente si lo mataban y ésta clamó que no lo hicieran pidiendo que le den tiempo para que renunciara. Huarsaya, sin embargo, fue asesinado. Los campesinos en los días siguientes apoyaron a la policía en la búsqueda de la columna que, poco después, fue encontrada y diezmada.

Tras casi un año de calma en la zona, el PCP Sendero Luminoso reapareció con un ataque feroz al puesto policial de Crucero, en la provincia de Sandía, el 5 de mayo de 1988. Ahí, asesinaron a seis miembros de las fuerzas del orden y al juez de paz. En la vecina SAIS Picotani, destrozaron sus instalaciones. Un mes después, en plena plaza de Azángaro, fue asesinado el sucesor de Zenón Huarsaya en la alcaldía de San Juan de Salinas, Jaime Centeno Jove. El 30 de junio, dos subversivos asesinaron al propio alcalde provincial de Puno, Luis Dueñas Peralta. A pesar de los reveses sufridos, la columna subversiva se había reconstituido en Puno desplegando una gran capacidad militar. San Juan de las Salinas fue objeto de otro ataque subversivo en enero de 1989, cuando asesinaron a siete autoridades.

Pero también empezaron a actuar en el departamento fuerzas paramilitares. Se presume que fueron ellos quienes atacaron las instalaciones de Radio Onda Azul en dos oportunidades, el 3 de agosto de 1986 y los días 3 y 5 de julio de 1988. Estas instalaciones eran del Obispado de Puno, que, al mismo tiempo que apoyaba la generación de una conciencia ciudadana contra el PCP Sendero Luminoso, apoyaba también la reivindicación de tierras de los campesinos contra las empresas asociativas.

En el sur andino, Apurímac observa también el despliegue de la organización y el control subversivo. Las primeras acciones violentas continuas del PCP-SL sucedieron entre febrero y abril de 1986 con una serie de asesinatos en diversas comunidades de la provincia de Aymaraes. En los meses siguientes hasta julio, los ataques y enfrentamientos se extendieron a la provincia de Antabamba. El 7 de julio de aquel año, el PCP-SL tuvo su primer enfrentamiento con el Ejército en Soccus y el 11 lanzó su primer ataque a un puesto policial en Chucapunte; ambos en la provincia de Aymaraes. Allí, el PCP-SL luchó por el control de carreteras y puentes y se produjeron varios ataques a poblados y comunidades campesinas. Los tres puentes principales de la carretera a Aymaraes fueron dinamitados y, durante más de un año, los pobladores quedaron obligados a transitar por oroyas. El PCP Sendero Luminoso trató de establecer zonas liberadas en las partes altas y, así, controlar el tránsito de población. Según el estudio realizado por la CVR en la zona, los testigos señalaron la existencia de miles de simpatizantes en Aymaraes en 1988.

En Cotabambas, en límite con Cuzco, el PCP Sendero Luminoso avanzó constituyendo Comités Populares. El 13 de junio, ésta fue la primera provincia del sur andino en ser declarada en emergencia buscando contrarrestar el control del PCP Sendero Luminoso. El 5 de diciembre de

1988, una columna del PCP-SL tomó el pueblo de Haquira y asesinó a dos pobladores y a dos cooperantes franceses y un técnico peruano que laboraban en la ONG CICDA. Dentro de sus acciones de promoción, apoyaban a las rondas que la población había organizado para protegerse de los ladrones de ganado. El PCP Sendero Luminoso no permitió la competencia: él controló la delincuencia.

En los siguientes tres meses asolaron las provincias de Cotabambas y Chumbivilcas (Cuzco) y asesinaron tenientes gobernadores, dirigentes campesinos y abigeos. En Tambobamba, se inició la emigración por terror de los pobladores hacia Cuzco y Abancay.

En el contexto del estado de emergencia, el Ejército instaló hasta 13 bases *contrasubversivas* en 1988. No fue, sin embargo, hasta el año siguiente, que logró el apoyo de la población y la constitución de Comités de Autodefensa.

En el vecino departamento de Cuzco, la acción subversiva continuó el hostigamiento de los puestos policiales, pero empezó también la estrategia de vaciar el campo de autoridades y constituirse en el nuevo poder. En junio de 1986 fueron asesinados un regidor y un dirigente comunal en Layo (Canas). Entre febrero y junio de 1987, fueron atacados diferentes puestos policiales y comunidades en Canas, Acomayo y Chumbivilcas; todas provincias altas. Allí, como en las vecinas provincias altas de Apurímac, las acciones contra la policía se complementaron con el ataque a las bandas de abigeos y se constituyó el PCP Sendero Luminoso en la autoridad que protegía a los campesinos. Según testigos de la zona, en 1987, ya era visible la reducción drástica del abigeato y la creciente aceptación (adhesión sería excesivo) de la población.

En el valle sagrado, el puesto policial de Písac fue atacado en mayo de 1997 y murió un policía. En agosto de ese año, la propia Comandancia de la Guardia Civil en el centro mismo de la ciudad de Cuzco sufrió un ataque subversivo. En 1988, el comité regional del sur del PCP Sendero Luminoso que integró Cuzco y Puno se consolidó bajo el liderazgo de Maria Pantoja Sánchez, hoy en prisión, que impulsó la constitución de Comités Populares en las provincias altas. A fines de 1988, su acción se extendió al límite con Arequipa; en octubre de ese año, una columna subversiva se enfrentó a la policía en Condesuyos.

Entre tanto, las acciones de propaganda armada, tomas del comedor universitario y disputa por el liderazgo estudiantil se desarrollaron en la Universidad Nacional San Antonio Abad de Cuzco. Pero el gran espacio de despliegue subversivo, que cambió el carácter del conflicto y dio nuevo aire al PCP Sendero Luminoso tras su creciente repliegue de su zona de origen en la región sur central, fue la Selva.

Una de las zonas de importante desarrollo organizativo de los alzados en armas en este período es la Selva Central. Para octubre de 1988, en que todo el departamento de Junín y la provincia de Oxapampa fueron declarados en estado de emergencia, había ya organizado numerosos Comités Populares en el valle del Ene, los cuales eran dispuestos como bases de apoyo para sus incursiones. A pesar del estado de emergencia, la influencia subversiva avanzó desde el

Ene hacia los distritos de Río Tambo, Pangoa y Mazamari, donde, el PCP-SL dominó los espacios, sobre todo fuera de las ciudades, y se convirtió en el nuevo poder tras el asesinato de autoridades y de delincuentes. Asimismo, estableció puntos de control y registro en lugares clave del tráfico fluvial; a partir de esa lógica de control territorial, el PCP Sendero Luminoso llegó a establecerse en las inmediaciones de Puerto Ocopa, capital del distrito de Río Tambo, punto estratégico de entrada a los tres grandes valles: Ene, Tambo y Perené. Su presencia involucró prácticamente toda la provincia de Satipo.

Si bien los inicios de su presencia en la zona se asociaron a la población colona, durante este período, el PCP Sendero Luminoso se hizo fuerte en las comunidades nativas, donde enroló población, a veces compulsivamente, y arrasó poblados donde no era aceptado.

Paralelamente se desarrolló también la presencia del Movimiento Revolucionario Túpac Amaru en dos zonas de la selva central: en Oxapampa y en La Merced. En la primera, una columna inicialmente con pocos militantes (unos diez), bien armados y uniformados como fue característico de esa organización, se instaló en la margen izquierda del río Palcazu a mediados de 1988, cerca de Ciudad Constitución. Desde allí, incursionó en los poblados de Puerto Bermúdez y Palcazu con acciones de propaganda armada y concientización, en especial entre la población de colonos, cobro de cupos a ganaderos y hasta secuestros. En julio de ese año atacaron el puesto policial de Pozuzo y asesinaron a cuatro policías. Ese mismo mes, tomaron el pueblo de Puerto Bermúdez donde reunieron a la población en asamblea. Tras estas acciones, la policía abandonó los puestos de los diferentes pueblos y dejó el espacio para la actuación libre del MRTA, que asumió la función de seguridad. En este período, iniciaron también contactos con la población y los líderes de las comunidades nativas.

La otra columna inició un trabajo de proselitismo y propaganda más bien urbano en La Merced y Pichanaki. A mediados de 1988, logró tener un grupo importante de milicianos que actuaron en todo el ámbito de La Merced. A fines de 1988, fueron frecuentes las acciones de propaganda armada a ambos lados de la Marginal entre La Merced y Satipo.

En el Nororiente ambas organizaciones estuvieron también en desarrollo, aunque inicialmente con algunos reveses. La noche del 21 de agosto de 1986, un destacamento del PCP-SL intentó tomar la ciudad de Uchiza, pero la población lo enfrentó obligándolo a retirarse. Un año después, con el apoyo de narcotraficantes, los subversivos lograron asumir el control no sólo de Uchiza, sino además de Tocache. Esto les permitió dominar la zona, lo que se evidenció en la instalación de Comités Populares abiertos.

La relación con los narcotraficantes fue compleja; la alianza funcionó en tanto el PCP-SL avanzó expulsando a la policía de los diferentes puestos durante 1987. Esto dejó abierto el espacio a la economía ilegal, pero impuso a los narcotraficantes la condición de disolver sus bandas de sicarios. En un enfrentamiento con una de ellas —la banda de Cejitas que se oponía a la

disolución—, el PCP-SL asesinó a 13 de sus 18 miembros; los cinco sobrevivientes se incorporaron al PCP Sendero Luminoso.

El 31 de mayo de 1987 un destacamento de 200 subversivos volvió a atacar el puesto policial de Uchiza y dejó un saldo de seis policías muertos; en marzo, habían vuelto a tomar Tocache. El 15 de julio se decretó el Estado de emergencia. El 17 de julio, en un impresionante operativo, las fuerzas combinadas de la policía, el Ejército y la Fuerza Aérea llegadas en helicópteros recuperaron la ciudad de Tocache. Tras la instalación de las fuerzas del orden, el PCP-SL abandonó su presencia abierta en la ciudad y se concentró en los espacios rurales.

El puesto policial de Uchiza fue atacado otra vez el 27 de marzo de 1989. El caso tuvo impacto en la prensa en la medida en que en las varias horas de combate, el comandante del puesto mantuvo comunicación pidiendo ayuda (que fue difundida luego) con el destacamento del Ejército en Tingo María. La ayuda nunca llegó y los diez policías que no lograron huir y debieron rendirse, junto con tres civiles, fueron sometidos a juicio popular y públicamente asesinados.

Un operativo con helicópteros artillados fue también lo que sacó al PCP-SL —con un alto saldo de muertos según el estudio realizado en la zona del Huallaga por la CVR— de otro de los pueblos asiento de narcotraficantes: Paraíso. El 15 de octubre de 1987, el ataque del Ejército se habría originado esta vez en el pedido de auxilio de un narcotraficante, «Machi», atacado en su refugio por el PCP Sendero Luminoso, luego que éste rompió su alianza por considerar excesivos los cupos que cobraba la organización subversiva.

En Naranjillo, cerca de Tingo María, el PCP Sendero Luminoso ganó también espacio, asesinó autoridades y estableció en la zona un Comité Popular. En febrero de 1987, por ejemplo, fue asesinado el alcalde del distrito, Eugenio Camasca de las filas del PAP. En el distrito de Hermilio Valdizán, se registraron asesinatos de pobladores, emboscadas a patrullas del Ejército que tenían su base en el pueblo de San Isidro, atentados al batallón de ingeniería del Ejército y respuestas brutales como el ataque desde helicópteros artillados a la cooperativa Jardines de Té, destruyendo casas e instalaciones. Otra cooperativa, Té Café, fue más bien blanco de los subversivos, cuyas exigencias de cupos terminaron llevándola a la quiebra. Semejante situación vivió Las Palmas, cuyo local municipal fue dinamitado. En Pumahuasi, más cerca de Tingo María, un candidato a alcalde fue asesinado en el pueblo durante la campaña electoral municipal de finales de 1986 y 11 pobladores fueron asesinados sin que los testimonios esclarezcan quienes fueron los perpetradores; uno de las víctimas, Oswaldo Ruíz de la Vega, fue espantosamente asesinada a machetazos; semejante muerte sufrió su esposa, en estado de gestación, luego de ser violada.

El PCP-SL convocó el primer paro armado en el Alto Huallaga en junio de 1987 y obligó a la población rural a participar en el bloqueo de la carretera Marginal. Con los paros armados, el PCP-SL logró cortar las comunicaciones entre Tingo María y el resto del Alto Huallaga.

En el valle del Monzón, la escalada de violencia continuó. En julio de 1988, fue emboscada una patrulla militar y asesinados 13 soldados. En represalia, fueron asesinados veinte presuntos subversivos.

A fines de 1986, el PCP-SL buscó expandir su control al norte de Tocache, hacia el Huallaga Central, organizando bases en los poblados de Bambamarca, Nuevo Horizonte, Escote y Santa Rosa de Mishollo, entre otros. El área, sin embargo, era también un espacio de expansión del MRTA que había empezado a operar en el departamento de San Martín. Al norte de Campanilla, en Juanjuí, el MRTA detuvo el avance del PCP-SL y estableció una suerte de división del área cocalera y quedó el Huallaga Central y el Bajo Huallaga como zonas de control del MRTA, quien, en una estrategia diferente, buscaba tejer sus vínculos con la población sobre la base de la defensa de los cultivos de coca y la formación de rondas, que defendían a los campesinos del abuso de policías y narcotraficantes por igual. Sin embargo, al igual que el PCP-SL, el MRTA estableció con los narcotraficantes una convivencia que le permitió —a través de cupos— captar recursos financieros. En las zonas limítrofes, ambas estrategias competían por el control de los campesinos. En esa oscura zona límite, el poder del narcotraficante Demetrio Chávez Peñaherrera *Vaticano* logró que ninguna de las dos organizaciones subversivas entrara a Campanilla, su centro de operaciones.

El MRTA inició sus acciones militares públicas en 1987 con la conformación del Frente Nororiental. La zona de control considerada estratégica por el MRTA fue el Valle del Sisa, lugar de acceso a las zonas del Alto Mayo, Mayo Medio, el valle del Huayabamba y el Huallaga Central. Allí inició el MRTA su primera campaña militar de tomas e incursiones de pueblos y ciudades con el objetivo de establecer dominio territorial y de agenciarse de armas y dinero. La primera incursión, muy breve, ocurrió el 13 de julio de 1987 en el pueblo de Campanilla, centro del narcotráfico de la zona; la segunda, igualmente fugaz, fue el 30 de agosto en el poblado Pajarillo.

El 8 de octubre, en homenaje al día de la muerte del *Che* Guevara, el MRTA incursionó en el pueblo de Tabalosos (como homenaje, esta vez, a los campesinos muertos en el lugar durante la huelga de 1982). El puesto policial del pueblo fue rápidamente tomado; de sus escasos y sorprendidos diez policías, ocho huyeron y dos fueron capturados y llevados a una asamblea en la plaza del pueblo donde, para sorpresa de la población no se desarrolló un juicio popular ni fueron asesinados ni se realizaron saqueos; el ritual subversivo de muerte era sustituido por uno militar (izamiento de bandera) y asamblea popular. Desde sus primeras incursiones, el MRTA buscaba dejar claras sus diferencias con el PCP Sendero Luminoso como una forma de ganar la confianza y la adhesión de la población a su causa.

El 6 de noviembre de 1987, el MRTA realizó su primera incursión en Juanjuí, y al día siguiente ocupó San José de Sisa con gran impacto mediático nacional.

Pocos días después, una nueva conmemoración, el fallecimiento de Luis de la Puente, marcó el día de la incursión del MRTA en Soritor. Lo sucedido en Tabalosos se repitió. La operación más

grande, sin embargo, fue la toma de Juanjui, cuyo objetivo, además de desafiar políticamente a Alan García y amedrentar jueces y fiscales corruptos aliados al narcotráfico, era detener el avance del PCP Sendero Luminoso. El operativo realizado el 6 de noviembre por sesenta miembros del MRTA que consistió en la toma de los tres puestos policiales de la ciudad, el aeropuerto y el saqueo de un banco costó la vida a un policía y permitió al MRTA apropiarse de un verdadero arsenal de armas. Al igual que en los casos anteriores, el nuevo ritual de rendición de policías capturados en la plaza, izamiento de bandera y asamblea se repitió en medio del entusiasmo de una población poco identificada con policías abusivos y eventualmente corruptos. El mismo grupo tomó el pueblo de San José de Sisa el 7 de noviembre sin disparar un tiro. En ese contexto, se declaró el estado de emergencia en el departamento.

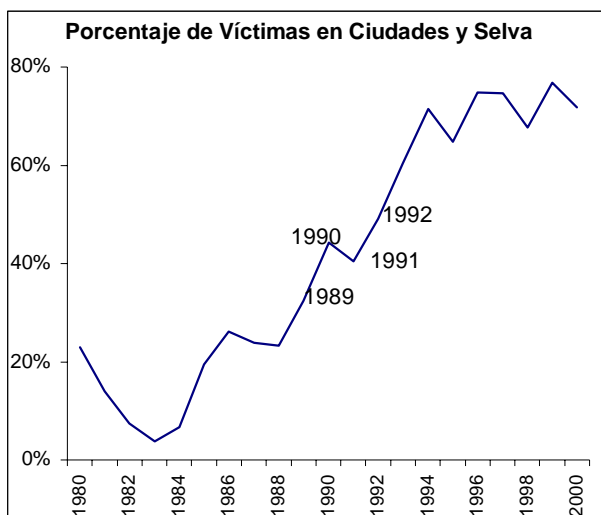
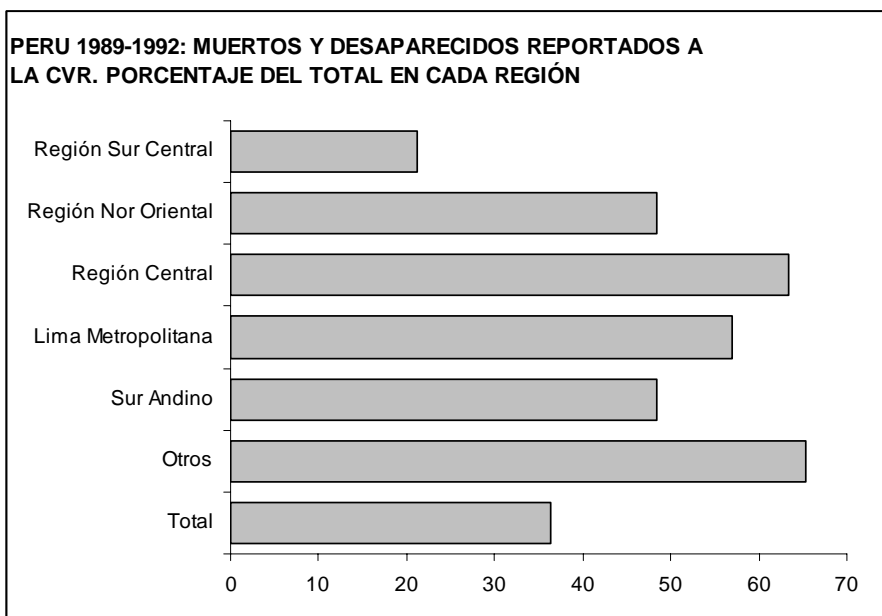
Ambas organizaciones disputaron también espacios en Ucayali, área de expansión de sus actividades, al mismo ritmo de la expansión de los cultivos de coca en la zona o impulsándola directamente. La capital de la provincia de Padre Abad, Aguaytía, fue tomada por el PCP Sendero Luminoso en uno de sus primeros actos en la región en junio de 1987; el local municipal fue quemado con todos sus enseres, al igual que los archivos del Banco Agrario y un volquete; quedaron afectados los locales de la Subprefectura y el Juzgado de Paz. Al año siguiente se produjo un nuevo ataque del PCP Sendero Luminoso; esta vez al puesto policial. La siguiente toma fue protagonizada por el MRTA ese mismo año; Aguaytía se volvió el espacio de una sangrienta competencia entre ambas organizaciones.

En las inmediaciones de Pucallpa, el PCP Sendero Luminoso ingresó con un discurso de defensa de la hoja de coca y de limpieza de indeseables. El 12 de septiembre, incluso anunció a la prensa sobre una operación que se realizaría. En el sector La Hoyada en la ciudad, apareció un grupo de subversivos conduciendo a ocho prisioneros hombres y mujeres, entre drogadictos, prostitutas y homosexuales. Luego de ser puestos en fila, tres subversivos, ante el asombro de los testigos, los ametrallaron; un sector de los pobladores aceptó como oportunos estos ajusticiamientos; más aún, algunos núcleos poblacionales llegaron a demandar la presencia de los subversivos para realizar campañas de limpieza.

2.2.4. La crisis extrema (abril 1989- septiembre 1992)

Así como en el período que se abrió en 1983 y que definió un primer pico en la estadística de víctimas estuvo marcado por una decisión militar, el ingreso de las Fuerzas Armadas al conflicto — donde se ubicó el segundo pico de muerte— se inició con otra: la decisión del Congreso del PCP Sendero Luminoso de llevar el conflicto al nivel de equilibrio estratégico, el paso previo a la ofensiva que lo llevaría al poder. Ahora por decisión propia y no como reacción a la presencia de un actor nuevo como en 1983, las columnas del PCP Sendero Luminoso forzaron su relación con la población rural en las zonas que habían sido de expansión, sobre todo en la región Central y Sur

andina, haciéndose más exigentes, más intolerantes y más violentas. En las comunidades de la sierra, ello favoreció –al igual que en la región Sur-central en 1984 y 1985- la conformación de Comités de Autodefensa y rondas *contrasubversivas*, ahora con decidido apoyo del Ejército tras la decisión política del Presidente en ese sentido. El ciclo se repitió con un alto saldo de muerte (aunque menor que en 1984-85). El PCP Sendero Luminoso es expulsado.



La estrategia subversiva forzó también la violencia en la Selva y movilizó sus bases urbanas hacia la realización de ataques y atentados más violentos, más frecuentes y más visibles y buscó generar la imagen de cerco y la inseguridad en las ciudades, sobre todo en Lima.² Un tipo de acción recurrente en estos años, más bien esporádica en el período anterior e inusual en los

² En el gráfico: ciudades es la suma de víctimas reportadas a la CVR en Lima Metropolitana y los distritos urbanos de las provincias de Huamanga y Huancayo; selva: las provincias de la región Nororiental de la CVR (ver página 2) y las provincias de Satipo, Chanchamayo (Junín) y Oxapampa (Pasco)

primeros, fue claramente urbana: el paro armado. Cabe resaltar que en este período se produjo también la primera reacción amplia de la sociedad civil contra la violencia con la conformación de Perú Vida y Paz y la masiva marcha por la paz en la capital en noviembre de 1989. Crecientemente, el conflicto abandonó los espacios rurales de la sierra para concentrarse en las ciudades y en la Selva. Incluso el acontecimiento que cerró el período, la captura de Abimael Guzmán, se realizó en Lima, la ciudad que nunca abandonó durante todo el conflicto.

2.2.4.1. El repliegue final de la sierra rural

En las provincias centrales de Ayacucho, el PCP Sendero Luminoso se encontró al acecho realizando algunas acciones de sanción a comunidades organizadas en Comités de Autodefensa. La comunidad de Putaqasa en Sacasamarca, arrasada en 1987, fue nuevamente atacada dos veces por el PCP Sendero Luminoso en septiembre de 1989 y en febrero del año siguiente; dejó un saldo de nueve y dos comuneros asesinados, además del incendio de las viviendas y locales. Igualmente, en cuanto se retiraron en 1990 los puestos policiales de los distritos de Huambalpa, Carhuanca y Vischongo, inmediatamente las columnas subversivas organizaron incursiones en estos poblados. En marzo de 1991, cerca de 100 subversivos tomaron los pueblos de Ñuñuhuayco y Patahuasi en Cangallo y asesinaron a ocho y seis comuneros.

Pero el PCP-SL perdió buena parte del apoyo de la población local y no fue capaz de enfrentar la capacidad de fuego de las Fuerzas Armadas. Aún, sin embargo, logró realizar algunas acciones como la emboscada en el paraje de Challhuamayo el 19 de junio de 1992, cuando fue dinamitado un vehículo de la Municipalidad de Huancasancos, donde perecieron 17 personas: el Alcalde provincial, el Subprefecto, el Fiscal provincial, el Juez de paz, el gerente de la micro-región, además del conductor, un capitán EP y diez soldados que brindaban seguridad a las autoridades. Este fue uno de los últimos eventos de violencia, junto con el asesinato realizado por el PCP-SL de ocho personas en la comunidad de Pallcca el mes siguiente.

En las zonas rurales del norte (Huanta, Huamanga, La Mar), el PCP Sendero Luminoso intentó nuevamente recuperar espacios y las rondas vivirían una segunda experiencia de enfrentamientos sostenidos entre 1989 y 1990, años que coincidieron con pésimas cosechas, acentuando el rechazo a las columnas del PCP-SL que pretendían obtener alimentos de los campesinos. En junio de 1989 se produjo a manos del PCP Sendero Luminoso el asesinato colectivo de siete personas en Isccana (Luricocha); en Mutuycocha (Iguaín) son asesinados veinte pobladores el mes siguiente. En octubre, se produjo una masacre en Sallalli (Vinchos): mueren diez personas y 12 más en Huayllay (Luricocha). También en Vinchos, en el pueblo de Paccha, fueron asesinadas 22 personas entre comuneros y autoridades en el mes de noviembre. En enero de 1990, se produjo una de las peores masacres: 48 comunero asesinados por el PCP Sendero Luminoso en Acosvinchos. Dos masacres se registraron producidas por incursiones del Ejército: en mayo de 1990, arrasó la localidad de

Yahuar Machay (Ayahuanco) con un saldo de 47 personas muertas; y, en enero de 1991, se encontraron 18 cadáveres su incursión en San Pedro de Cachi. Pero esos fueron ya los últimos arrasamientos en la región. La violencia en el norte de Ayacucho fue luego más bien urbana.

En la Sierra Central, en las zonas altas de Cunas y Canipaco, así como en el Tulumayo, se desarrolló el mismo ciclo que en Ayacucho rural en 1984: comunidades en conflicto con el control del PCP Sendero Luminoso, que inicialmente acogieron con entusiasmo, crecientemente se adhirieron a las Fuerzas Armadas. Es 1989 el año con mayor número de muertos o desaparecidos en la historia del conflicto. La convivencia lograda por el PCP Sendero Luminoso en las comunidades de esta zona se resquebrajó aún antes de la entrada del Ejército. A inicios de 1989, la Fuerza Principal del PCP Sendero Luminoso presionó por lograr un control absoluto asociado al equilibrio estratégico acordado por sus dirigentes. Los juicios populares y asesinatos se incrementaron y con mayores dosis de violencia (degollaciones, apedreamientos; aparentemente era necesario ahorrar municiones). Los mandos locales tuvieron frecuentes conflictos con la población por la violencia o por la prohibición de vender en los mercados. Algunos huyeron; esto acrecentó la agresividad de la fuerza principal.

Ya en abril de 1989, el PCP-SL empezó a arrasar pueblos y asesinar colectivos sospechosos de reunirse para buscar alternativas. El 12 de abril, ante la población reunida en la plaza de Congos Alto, asesinó a 12 personas entre autoridades, profesores, presidente de la comunidad y comuneros, que habían participado en una reunión para organizar la oposición al PCP Sendero Luminoso. A partir de entonces, entró en las opciones de los comuneros organizar rondas *contrasubversivas* y buscar el apoyo de los militares que sólo de manera esporádica ingresaron a la zona. Luego del asesinato, una comitiva se dirigió al cuartel del Ejército en Huancayo para manifestar su voluntad de luchar contra el PCP-SL. Los comuneros de la vecina comunidad de Llamapsillon constituyeron también una ronda y pidieron el 24 de junio su reconocimiento por el Ejército.

En la cuenca del Cunas, la misma exacerbación de la violencia condujo al mismo resultado. El 5 de abril de 1989 una columna subversiva asesinó en la plaza del pueblo de Chaquicocha a un agente municipal y un vigilante de la unidad de producción de la SAIS Túpac Amaru y mató 150 ovejas finas. Un mes después, volvió al pueblo y asesinó además a diez personas, entre ellas varias autoridades. Ese mismo día, otro grupo estuvo atacando el Anexo Accac Bellavista de San Juan de Jarpa; en juicio popular, asesinó a tres personas. Pero el mes de noviembre fue el más sangriento: el 4 de noviembre, en Misquipata, asesinó a la esposa de un policía y en Accac Bellavista a la esposa, la suegra y la hijita de tres años de otro policía. El 9 de noviembre, el PCP-SL tomó el pueblo de Quero y asesinó por degollación a cinco personas, entre ellas dos mujeres familiares de autoridades. Dos días después, cuatro dirigentes del anexo San Blas en Chambará (Bajo Cunas) fueron secuestrados por el PCP-SL y ultimados a tiros fuera del pueblo. El anexo Chaquicocha fue nuevamente asaltado y asesinada una persona, en tanto que en una emboscada fueron asesinadas tres de sus autoridades. En Usibamba fueron asesinados seis comuneros; en el anexo San Blas,

asesinó al presidente de la comunidad en juicio popular. La ola de asesinatos y destrucción de infraestructura pública y unidades de producción de las SAIS fue enorme. En la comunidad de Quero, de 210 comuneros en 1990 quedaron 25: la zona se despobló por temor.

En ese contexto, se desarrollaron Comités de Autodefensa. Al igual que en el Canipaco, comuneros de estas zonas consideradas rojas, visitaron el cuartel del Ejército solicitando apoyo para formar Comités de Autodefensa. En enero de 1990, comuneros del anexo de Quero, Santa Rosa de Huarmitá, San Roque de Huarmitá, Chaquicocha y Usibamba se reunieron el 8 de enero de 1990 para acordar formar un Comité de Autodefensa y pedir apoyo al Ejército. En una segunda reunión, se incorporaron representantes de los anexos de Chala Alta y San Pedro de Sulcán.

Los iniciales intentos de organización aún no coordinada con el Ejército ni entre las comunidades en el Tulumayo fueron respondidos con asesinatos por el PCP Sendero Luminoso; así en Cochabamba y Runatullo. En diciembre de 1989, comuneros de Talhuis, Runatullo, Torolumi, Todos los Santos, Marayniyoq y Villa Muchka se reunieron y acordaron defenderse de las incursiones subversivas y encargaron a un grupo pequeño de comuneros la tarea de visitar el Fuerte Cáceres, ubicado en la ciudad de Concepción, para solicitar apoyo militar.

En todos los casos, los comuneros debieron enfrentar la desconfianza inicial del Ejército —todas eran zonas rojas— hasta que empezaron a recibir apoyo en sus incursiones. La relación —a juzgar por los estudios realizados en estas zonas por la CVR— no llegó a ser nunca armoniosa; fue tensa (maltratos) y costosa (colaboraron con el rancho). En 1991, empezaron a recibir escopetas, a tener entrenamiento y estar sometidos a una dura disciplina militar, por momentos humillante, pero asumida, según los testimonios, como necesaria y como castigo por su anterior adhesión a la subversión.

En cualquier caso, los Comités de Autodefensa poco a poco empezaron a dominar la zona y a expulsar al PCP-SL. Para 1992, el Ejército tenía registrado 1,568 ronderos sólo en el Alto Canipaco con organización y disciplina militar. El orden social se restableció poco a poco y nuevamente las comunidades eligieron autoridades propias. La guerra había terminado.

La retirada del PCP-SL de las zonas rurales de la provincia de Pasco, donde se había replegado tras ser expulsado de la provincia de Daniel A. Carrión, fue también producto de la acción organizada de comuneros, muchos de los cuales habían sido bases de apoyo (*masa*). La desactivación de la principal columna subversiva comandada por el camarada *Hernán*, responsable de muchas muertes en la zona, (julio 1989) se produjo luego que éste es asesinado por una comunidad, base de apoyo, que simuló un agasajo.

Salvo en la ciudad de Cerro de Pasco (particularmente su universidad y zonas aledañas), el PCP-SL fue expulsado de la sierra del departamento. En algunos puntos, sin embargo, los conflictos finales fueron especialmente violentos por su carácter estratégico. Fue el caso del distrito de Tambillo parte de un corredor que los militantes del PCP-SL tenían para movilizarse desde Carhuamayo y Ulcumayo, hacia Pasco, donde contaban con bases locales de apoyo. En 1992,

buscando asegurarse en este espacio estratégico, el PCP-SL realizó una verdadera caravana de la muerte en la zona asesinando autoridades y pobladores opuestos a su causa. El 2 de febrero, un contingente del PCP-SL de aproximadamente cincuenta hombres, ingresó a las estancias de Chinchiac y Marcapata, del centro poblado de Tama, distrito de Ulcumayo, en Junín. Obligó a los pobladores de Tama a caminar hasta Tambillo, donde asesinaron al alcalde de Tama, a tres de sus familiares y a tres miembros de la familia Castro. Ese mismo domingo 2 de febrero, en Huallamayo, fueron asesinados Juan Córdova y tres de sus hijos por promover la organización de una ronda campesina. En la noche, los militantes del PCP-SL ingresaron a Auquimarca y convocaron a los pobladores a la plaza principal, donde asesinaron a seis autoridades de la comunidad y a dos comuneros encargados de obras comunales. Unos meses después, en mayo, esta acción se repitió en los distritos de Paucartambo, Huachón y Ulcumayo. En Chupaca (distrito de Paucartambo), el alcalde accidental de centro poblado menor, había anunciado por radio su renuncia al cargo para evitar ser asesinado; el 13 de mayo, sin embargo, fue degollado, junto con otros dos comuneros. El 14 de mayo fueron asaltados tres anexos de Ulcumayo (provincia y departamento de Junín); el 17 del mismo mes en Quiparacra, en el distrito de Huachón, el PCP-SL asesinó en presencia de los pobladores a siete autoridades que habían decidido enfrentar las amenazas y mantenerse en sus cargos.

Pero, con excepción de puntos específicos, en general, el área rural de Pasco tendió a pacificarse. Lo mismo sucedió en las provincias del Centro de Huancavelica (Tayacaja, Churcampa y Huancavelica), cuyos espacios rurales, tras un ciclo semejante (intento de recaptura por el PCP-SL y exclusión final), terminaron bajo el control de las rondas *contrasubversivas* y las Fuerzas Armadas.

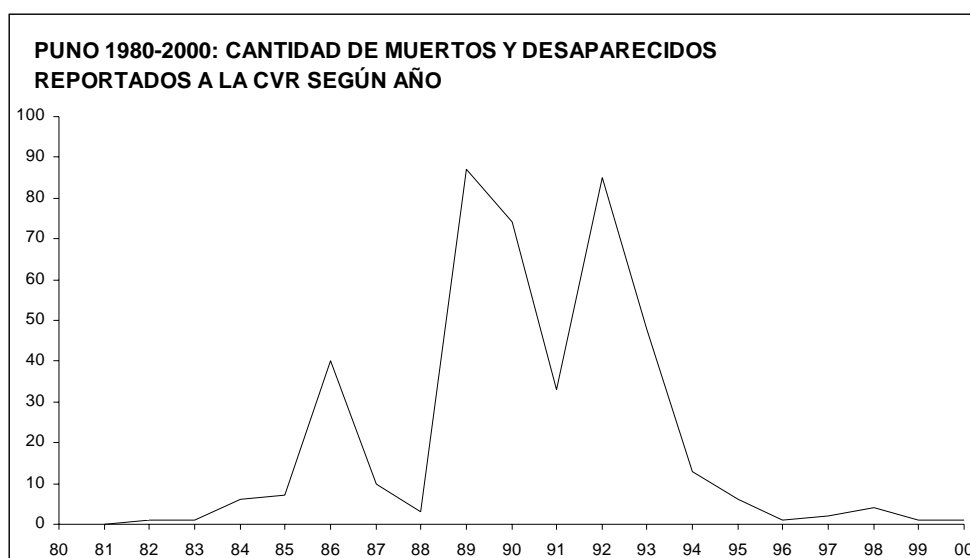
En el Sur Andino, el conflicto tuvo otro desarrollo. En las provincias altas de Cuzco (Canas, Canchis, Chumbivilcas) y Apurímac, luego de que el número de víctimas reportadas alcanzó un pico en 1988, durante estos años empezó a disminuir; el PCP Sendero Luminoso tendió a replegarse, sobre todo después de la instalación de bases *contrasubversivas* en Antabamba y Haqira.

Los ataques selectivos del PCP-SL (a rondas que originalmente fueron contra abigeos, pero igualmente consideradas enemigos) continuaron, así como el asesinato de autoridades locales; simultáneamente, sigue la creación de Comités Populares abiertos, autoridades del nuevo estado. Esta estrategia, como en otras zonas, necesaria por el vaciamiento de autoridad producido, fue su principal debilidad. El 12 abril y hasta el primero de mayo de 1990, una patrulla militar de la base de Antabamba, salió en un recorrido de muerte por los distritos de Antabamba, Oropesa, Quiñota, Llusco y Santo Tomás (provincias de Antabamba y Chumbivilcas) e incursionó en comunidades campesinas sospechosas de conformar bases de apoyo del PCP Sendero Luminoso. A lo largo del recorrido, 13 personas fueron ejecutadas extrajudicialmente y ocho quedaron desaparecidas tras ser arrestadas. Otros actos de abuso se cometieron también. El 24 de septiembre de 1990, un grupo de

policías ebrios, según los testimonios recogidos, detuvieron en Chumbivilcas al abogado Marcelino Valencia, asesor de la Liga Agraria y defensor de las comunidades campesinas. El día 29, su cadáver fue encontrado en las afueras del pueblo junto con el de un estudiante.

Junto con el ataque del Ejército, el PCP Sendero Luminoso debió enfrentar a las nacientes rondas en la zona. Si bien al momento de la captura de Guzmán en Lima aún había actividad subversiva en la zona (en mayo de 1992, por ejemplo, aún se registraban acciones como el asesinato de cuatro autoridades, incendio del municipio y destrucción de dos ómnibus en San Pedro, Canchis), fue claro que se encontraba en declive.

En Puno la actividad subversiva sí fue creciente. En el período, se produjeron el 65% de las muertes de los 20 años de conflicto armado. La fuerza principal del PCP-SL se ubicó en el centro de la provincia de Azángaro y desde allí se desplazó hacia Melgar, Carabaya y Lampa. Pero, como se señaló antes, en Puno, el PCP Sendero Luminoso no controló el ámbito rural a pesar de asesinar o amedrentar autoridades y debió competir políticamente con la federación de Campesinos, los partidos de izquierda y la acción de promoción de la Iglesia Católica. Ello le impidió sustentarse, como en otras zonas, en Comités Populares, que no se crearon en Puno y, como apoyo contó sólo con una red de simpatizantes que si bien definieron un amplio territorio, manifestaron la misma debilidad que la estructura central: caído el mando principal, la red desapareció.



Esta red de apoyo, sin embargo, fue suficientemente útil para sustentar una seguidilla de atentados como la que realizó el PCP Sendero Luminoso en mayo de 1989. El viernes 19 de mayo 1989, un grupo del PCP-SL asesinó a Marcelino Pachari Roselló, alcalde provincial de Azángaro, quien se encontraba inspeccionando la reconstrucción del puente que días atrás había sido volado por un destacamento del PCP Sendero Luminoso. Dos días después, la columna del PCP-SL destruyó en la noche del 21 de mayo las instalaciones del IER Waqrani, en las afueras de Ayaviri.

El 26, en el distrito de Ñuñoa, arrasaron la Empresa Rural de Propiedad Social Alianza y asesinaron a dos técnicos. Dos días después, el Ejército ingresó a Azángaro con la finalidad de asumir el control político militar para hacer frente a la subversión. Al día siguiente, sin embargo, el PCP Sendero Luminoso tomó el distrito de Ayrapuni y asesinó al alcalde Daniel Curro Chambi, incendiando el local del colegio. Entre enero y julio de 1989, el PCP-SL causó 23 bajas en las fuerzas policiales y 14 autoridades fueron ajusticiadas. Al menos veinte personas más sumaron las víctimas por robar a nombre del partido e incurrir en soplos, abigeato o desertión.

En Puno, entretanto, activó un grupo paramilitar cuyos objetivos fueron no subversivos, sino opositores al régimen de Alan García: se realizaron atentados contra la Federación de Campesinos, la ONG TECIRA, Radio Onda Azul y los domicilios de ex diputados de Izquierda Unida por Puno.

En enero de 1990 la columna principal del PCP Sendero Luminoso sufrió un revés decisivo. Comandada por su responsable militar, Juan Carlos Olivares, la columna intentó atacar las instalaciones de la SAIS Sollocota. El destacamento policial destacado allí logró repelerlos; la columna se replegó; pero los policías, junto con los campesinos del lugar, fueron en su búsqueda. Los alcanzaron y en el enfrentamiento murieron cinco subversivos, entre ellos, su mando militar. Esta acción marcó el principio del fin, pues con la muerte de Olivares, se desbarató la columna principal pero, sobre todo, la red de contactos de apoyo. A este tipo de reveses militares, se sumó la acción policial de inteligencia que colaboró a desarticular redes, deteniendo a los simpatizantes que apoyaron al PCP-SL.

La resolución final de la lucha por las tierras a favor de las comunidades campesinas colaboró al aislamiento del PCP Sendero Luminoso: 1,274 comunidades de Puno recibieron cerca de dos millones de hectáreas de pastos: las comunidades estuvieron más ocupadas en inscribir en los registros públicos las tierras, que en disputas políticas. Paralelamente, la influencia de la Federación, una vez logrado el objetivo de la lucha, decayó también.

A pesar de todo ello, un cierto repunte se observó en 1991, sobre todo de comandos de aniquilamiento urbanos y, luego, nuevamente en el campo. El 14 de mayo de 1991 fue asesinado por el PCP-SL en Juliaca, Porfirio Suni, dirigente campesino reconocido y representante de IU en el gobierno de la Región. El 17 de julio, fue asesinado el alcalde provincial de San Antonio de Putina. Al mes siguiente, el 18 de agosto, cayó asesinado el jefe del Instituto Nacional de Defensa Civil en Juliaca y el día 30 murió abaleado por el PCP-SL el periodista y dirigente de Cambio 90, Gustavo Zúñiga.

Una columna subversiva atacó el 6 de septiembre el pueblo de Pucará, en la provincia de Lampa, y mató a cinco policías y quemó la municipalidad, el local de ENTEL Perú y varias casas. Otro grupo armado emboscó una patrulla del Ejército en la provincia de Melgar, donde murieron un oficial y cinco soldados, cuatro subversivos y el administrador de la mina San Rafael. En el distrito de Inchupalla, en Huancané, el domingo 29 de julio de 1992 un destacamento del PCP-SL asesinó a cuatro autoridades y un niño. El 12 de septiembre, los ronderos de Asillo se enfrentaron

al PCP-SL y mataron a siete de ellos. Cinco días después, el PCP-SL respondió atacando el puesto policial de Asillo, donde murieron dos civiles. El rechazo a los grupos subversivos fue claro. Sin embargo, el final de la violencia debió esperar aún la captura de Guzmán y la desactivación del aparato central subversivo.

2.2.4.2. La máxima violencia urbana

Las ciudades de Huancayo, Huamanga y Lima vivieron en estos años el peor momento de la guerra. La muerte podía llegar de cualquier parte: del PCP Sendero Luminoso, de un paramilitar, del azar ciego de un coche-bomba.

En la ciudad de Huamanga, el accionar del PCP Sendero Luminoso fue intenso, especialmente entre finales de 1989 e inicios de 1990; la coyuntura de elecciones nacionales da especial visibilidad a sus acciones armadas urbanas. Un espacio privilegiado de la violencia siguió siendo, como en el período anterior, la Universidad Nacional San Cristóbal de Huamanga que entre 1989 y 1991 registró el mayor saldo de víctimas en sus tres estamentos. En pleno dictado de clases, el 29 de mayo fue asesinado por el PCP Sendero Luminoso, el catedrático Marcelo Capeletti, militante aprista, ex presidente de la Corporación de Desarrollo de Ayacucho y, el 28 de enero de 1990, el trabajador no docente Tomás Evangelista Carranza también del PAP.

Los comandos paramilitares, por su parte, fueron responsables de la desaparición de los hermanos estudiantes José Carlos Mansilla (Ingeniería de Minas) y Alexander Mansilla (Educación), hijos de un docente de la UNSCH el 26 de junio de 1990; del asesinato, el 21 de julio, de Fernando Colonio, abogado que trabajaba para la Universidad, quien había realizado denuncias sobre violaciones a los derechos fundamentales; tres días después, el 24 de julio, fue asesinado Ciro Aramburú, jefe de Bienestar Universitario de la UNSCH. Se les consideró los perpetradores de los atentados con dinamita el 28 de octubre contra los locales de la residencia, el comedor universitario, el tópico de salud universitario, once unidades de transporte y los equipos de la imprenta; así como del asesinato el 27 de noviembre del abogado Hugo Luna Ballón, ex asesor legal y docente de la UNSCH.

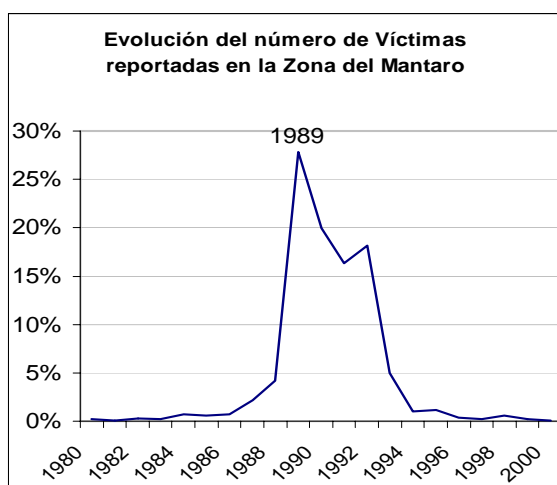
La lista de asesinatos perpetrados por paramilitares o agentes del orden vestidos de civil contra personas vinculadas a la Universidad fue aún larga en 1991: el 19 de julio realizaron una operación encubierta en el domicilio del docente universitario Francisco Solier García, asesinado junto con su esposa y su hijo con armas con silenciadores. A los dos días, aparecieron sin vida los cuerpos de Mariscote Santa Cruz y Leoncio Espinoza, ambos estudiantes de la especialidad de Obstetricia, secuestrados una semana antes; el 12 de octubre desconocidos asesinaron al estudiante Antonio Huacache Chávez; el 19 de octubre es asesinado Camilo Fernández Flores, estudiante de la Facultad de Educación; el día 23 se produjo un atentado contra Juan Luis Pérez Coronado, profesor de la Facultad de Ciencias Sociales; y el 21 de diciembre de 1991, fue asesinada en la puerta de un

centro educativo, la ex alcaldesa de Huamanga, Leonor Zamora Concha, docente en la especialidad de Servicio Social de la UNSCH.

Pero no sólo fueron asesinados universitarios. Uno de los crímenes de mayor impacto es el asesinato perpetrado por el PCP Sendero Luminoso del alcalde provincial de Huamanga, Fermín Asparrent, en septiembre de 1989; el alcalde de Ocos fue asesinado poco después. De responsabilidad de paramilitares fue el asesinato del periodista Luis Morales Ortega en julio de 1991.

En el período que corresponde a este acápite, la base de datos de DESCO registró 11 paros armados en la ciudad de Huamanga; en ellos, el PCP Sendero Luminoso realizaron otros atentados y detonación de explosivos; normalmente fueron acompañados de apagones provocados. En un paro armado convocado para el 17 y 18 de agosto de 1991, el PCP Sendero Luminoso arrojó explosivos contra vendedores ambulantes que no acataron el paro; murieron dos. La violencia en la ciudad sólo se detuvo con la captura de Abimael Guzmán y la ulterior firma del Acuerdo de Paz.

En la red urbana del valle del Mantaro, especialmente en la ciudad de Huancayo, el período fue extremadamente violento: el 82% de las muertes reportadas a la CVR en el ámbito del valle del Mantaro, se produjeron en estos años. Las columnas subversivas expulsadas de las zonas altas



incrementaron el contingente en las ciudades. Durante el segundo semestre de 1989, se multiplicaron las acciones de sabotaje y propaganda armada. El 16 de junio, en el ataque al puesto policial de Huaripampa, murieron dos policías y el párroco. El 7 de noviembre, fue atacado el puesto policial de La Oroya y resultaron tres policías heridos. Acciones de sabotaje se realizaron en diversos lugares. En 1989, fueron particularmente destructivos los ataques a instalaciones y locomotoras de la

empresa minera Centromin Perú. En el ámbito del Mantaro, se registraron 223 acciones, sólo entre atentados con explosivos, acciones de destrucción de infraestructura o instalaciones y ataques a instituciones públicas y privadas.

En los Asentamientos Humanos de Huancayo, hubo una intensa labor de propaganda y proselitismo del PCP Sendero Luminoso y del MRTA, aunque ésta organización bajó su accionar luego de su derrota en Molinos (se analizará más adelante). En julio de 1989 un dirigente barrial y profesor universitario, Luis Aguilar Romaní fue asesinado por el PCP-SL.

La base de datos de DESCO sólo registró cuatro convocatorias a Paros Armados en Huancayo, una de ellas, escalonada: el 1 y 2, paro de consumidores; el 3 y 4, paro de transportistas; el 7 y 8, paro armado general. El paro armado del 26 de julio fue especialmente violento: acatado en toda la

ciudad (sin transporte, cierra puertas general). El PCP Sendero Luminoso detonó explosivos en un surtidor de gasolina, dos compactadores y las casas de diversas autoridades; derribó torres de alta tensión y provocó un apagón general.

Pero la Universidad Nacional del Centro siguió siendo el centro del accionar de la violencia con todos sus actores. Las muertes de estudiantes las inició el PCP Sendero Luminoso: el 28 de abril de 1989 asesinó tres universitarios en el mismo campus. Pero también integrantes de la comunidad universitaria presuntamente vinculados al PCP Sendero Luminoso empezaron a ser objeto de desapariciones y ejecuciones extrajudiciales perpetradas por paramilitares; éstas sumaron algunas decenas: sólo en junio de 1991 se dio cuenta de la desaparición de 35 estudiantes. El caso más conocido fue la detención del propio vicerrector de la UNC, Jaime Cerrón Palomino, el 8 de junio de 1990; el 19 de junio su cuerpo, junto con el de su chofer, fue encontrado sin vida y con visibles huellas de tortura. El Ejército y la policía intervinieron hasta en dos oportunidades en el campus en mayo de 1989 en busca de elementos subversivos.

En 1992, la violencia estuvo en auge. El 31 de enero de 1992 murió acribillada Florentina Rivera Távara, dirigente del asentamiento humano Juan Parra del Riego; en marzo, el PCP-SL asesinó a ocho personas de un colegio secundario de Huancayo; policías fueron asesinados y hasta apareció un subversivo muerto, presuntamente por militantes del MRTA. El cartel indicaba que había sido muerto por subversivo y que el MRTA no era subversivo, sino revolucionario. Aún

Ataques y Atentados con Explosivo por Departamentos. Abr 1989 / Dic 1992			
Lima	907	Pasco	30
Junín	256	Cajamarca	22
Ayacucho	205	Lambayeque	20
Ancash	134	Arequipa	19
Huancavelica	55	Piura	14
La Libertad	52	Ica	13
Puno	49	Ucayali	10
San Martín	47	Loreto	9
Huánuco	43	Tacna	2
Cusco	36	Amazonas	1
		Tumbes	1
			1,925
Fuente: DESCO			

después de la captura de Guzmán, la región Central siguió siendo un espacio de violencia.

Pero, para el equilibrio estratégico, el asedio y la generalización del clima de terror en Lima, el centro del poder económico y político, el punto más visible del territorio nacional fue crucial: asedio desde el *cordón de hierro* de los asentamientos humanos marginales; terror en el centro y sus barrios medios y comerciales.

Entre abril de 1989 y diciembre de 1992, se produjeron el Lima 907 ataques y atentados; el 47% de los atentados producidos en todo el país; aproximadamente un promedio de un atentado por día. En el período, fueron convocados por lo menos diez paros armados y conjunto orquestado de acciones armadas en la capital. Los paros armados fueron creciendo en violencia. En 1992, hubo paros armados en los que se asesinaba a taxistas para sembrar terror en ese sector de transportistas. En una ocasión, varios taxistas fueron quemados con sus vehículos. Durante el paro armado del 14 de febrero, se llevaron a cabo 25 atentados, entre ellos, la voladura de un camión portatropas. 1992 es también un año de alta violencia del grupo Colima. Ese año se produjeron en Lima dos de sus actos más brutales: el ataque a un grupo de personas en Barrios Altos mientras celebraban una

pollada; la desaparición el 18 de julio y el ulterior asesinato y descuartizamiento de los cuerpos de nueve estudiantes y un profesor de la Universidad Enrique Guzmán y Valle «La Cantuta».

En los barrios de los conos de expansión de Lima, el PCP Sendero Luminoso no sólo incrementó sus acciones de propaganda y ataque de lugares públicos, sino desarrolló una fuerte presión sobre las dirigencias barriales (acciones con la finalidad de amedrentar y asesinatos) buscando lo que no logró antes con las organizaciones gremiales: copar las organizaciones barriales. Los estudios de los tres conos de Lima realizados por la Comisión de la Verdad y la Reconciliación mencionaron la presencia nueva del PCP Sendero Luminoso, o de sus organizaciones de fachada, en las asambleas de los barrios con el fin de incidir en conciencias y dirigir acciones con su discurso de extrema radicalidad. En el cono norte, buscaron infiltrar los nuevos asentamientos presentándose como parejas o familias en los repartos de lotes. La mayor presencia subversiva en las organizaciones barriales, combinando la prédica con acciones violentas y asesinato de dirigentes opuestos, tenía un contexto favorable: la hiperinflación de los últimos años del gobierno de García y el ajuste impuesto por el nuevo presidente Alberto Fujimori Fujimori.

Como infiltración en las organizaciones barriales, tuvieron más éxito en Villa El Salvador que, por ejemplo, en Huaycán las dos comunidades autogestionarias de intensa dinámica organizativa.

En Villa El Salvador, el PCP-SL incrementó su accionar a lo largo de 1989 y 1990 con actos de sabotaje y de propaganda: quema de buses, atentados contra infraestructura de luz y agua, la comisaría, el local del partido de gobierno, intensa entrega de volantes en mercados y colegios, interceptación de camiones con comestibles y su reparto, etc. En 1991, las acciones fueron más violentas. El 23 de junio el PCP-SL asesinó a Alejandro Magno Gómez, prefecto del distrito; en septiembre, una bomba destrozó uno de los centros de acopio de alimentos de los comedores populares de la FEPOMUVES, presidida por María Elena Moyano. el PCP Sendero Luminoso estuvo intentando restar espacio a los dirigentes. Ese año, un sector de dirigentes simpatizantes del PCP-SL logró una alianza para destituir al Secretario General de la Comunidad Urbana Autogestionaria (CUAVES). En contra de estas acciones, el alcalde, Johny Rodríguez, buscó generar un espacio social alternativo y promovió a finales de 1991 una Mesa por la Paz y el Desarrollo, pero no logró consolidarse y más bien el PCP-SL respondió incrementando la violencia. El 13 de enero de 1992, un obrero del primer sector fue baleado en la puerta de su domicilio; el 10 de febrero, un anciano vigilante fue asesinado y se le colocó un cartel: «Así mueren los soplones». El 12 febrero un dirigente vecinal fue abaleado en la puerta de su casa. El 9 de febrero, en las elecciones de la APEMIVES (la asociación de pequeños y micro empresarios), fue elegido presidente un micro empresarios con respaldo del PCP Sendero Luminoso.

Nuevamente los dirigentes opositores buscaron frenar el avance del PCP-SL. El 14 de febrero, día en que el PCP Sendero Luminoso había convocado un paro armado, María Elena Moyano, presidente de la federación de mujeres, convocó una Marcha por la Paz. Asistieron pocas personas,

pero el PCP Sendero Luminoso respondió: esa noche, hizo estallar 500 gramos de dinamita en la casa del ex alcalde Michel Azcueta. Al día siguiente, un comando de aniquilamiento asesinó a balazos a María Elena Moyano; su cuerpo luego fue dinamitado. Las demás dirigentas de FEPOMUVES se replegaron por presión de sus familias o por temor. Frente a ese repliegue, dirigentas aparentemente cercanas al PCP-SL tomaron las riendas de la organización femenina. Las principales organizaciones terminaron controladas por el PCP-SL. Así, la Sexta Convención de la CUAVES realizada en agosto, resultó copada por la organización subversiva.

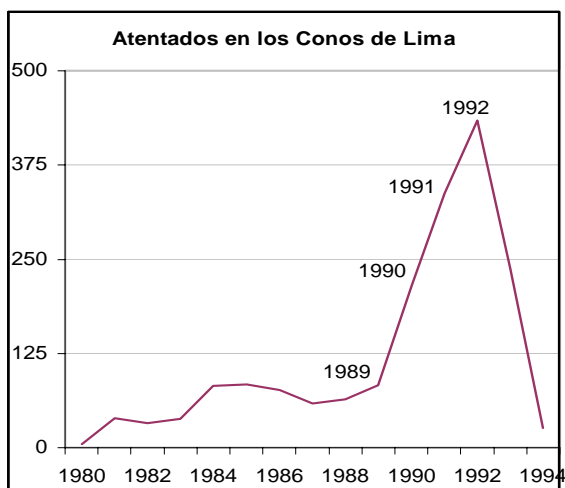
En el asentamiento humano de Huaycán, en el Cono Este —creado como una comunidad autogestionaria durante el gobierno municipal de la Izquierda Unida—, el PCP Sendero Luminoso tuvo inmensas dificultades para establecerse con la población y legitimar su presencia, a pesar de su permanente presión con acciones, sobre todo de propaganda y con la intención de generar temor y sensación de fuerza: marchas relámpagos, entrega de volantes y, esporádicamente, captura y uso de los altoparlantes para propagar sus consignas. En este asentamiento, se desarrolló una disputa política por la organización vecinal que, a diferencia de Villa El Salvador, fue reciente y mantuvo un carácter altamente participativo en la medida en que los pobladores estaban construyendo su espacio con servicios urbanos; además, era poco burocratizada; y, por lo tanto, difícil de envolver mediante sus estrategias para amedrentar e incluso el asesinato de algunos dirigentes.

A finales de los años ochenta e inicios de la década del noventa, Huaycán se había convertido en uno de los espacios de localización de población desplazada de las zonas de violencia, particularmente en sus zonas altas, de menor habilitación urbana y población más pobre; aparentemente, junto con los desplazados se habrían infiltrado simpatizantes y militantes del PCP Sendero Luminoso. Allí también se localizaron los propios excedentes poblacionales de las zonas media y baja: jóvenes muy pobres. Estos nuevos asentamientos dieron en estos años nuevo impulso a la presencia del PCP Sendero Luminoso. A principios de los años noventa, el PCP-SL incrementó su presencia en estas zonas altas y sus columnas fueron vistas desplazándose por allí continuamente. Intensificaron también campañas propagandísticas y trataron de legitimarse ante la población ejerciendo funciones de seguridad ante la absoluta ausencia de los aparatos del Estado.

A pesar de ello, en abril de 1991, durante el Segundo Congreso Estatutario de la Comunidad Urbana Autogestionaria de Huaycán, el PCP Sendero Luminoso sufrió una derrota política; los delegados acordaron no confiar su seguridad al PCP-SL, sino organizarse en la *autodefensa de masas* frente a la drogadicción, la delincuencia y la violencia. Como respuesta, el PCP-SL convocó a un paro armado para los días 29 y 30 de abril de 1991 e intentó sabotear las elecciones de mayo. Éstas fueron desarrolladas al fin con el apoyo mayoritario de la población, que solicitó garantías a la Policía Nacional. El 7 de julio se creó el Cuerpo de Autodefensa que fue atacado también por el PCP-SL. En septiembre de ese año, se instaló en la zona una base militar y se incrementaron programas de asistencia social. Si bien el PCP Sendero Luminoso se mantuvo al acecho (en marzo

de 1992, asesinó por ejemplo a Zacarías Magallanes, dirigente y más tarde a otros, entre ellos Pascuala Rosado quien fuera presidenta de la CUAH), su intento de control político fracasó.

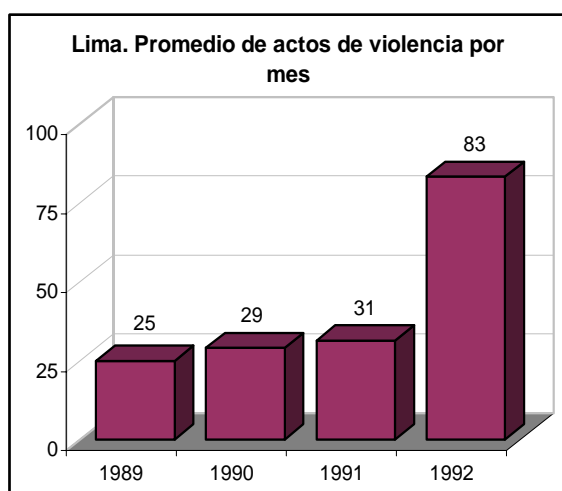
Sí tuvo éxito en Raucana, pequeño asentamiento humano también del Cono Este. A diferencia de Huaycán que fue planificada, Raucana fue producto de una invasión sobre terrenos privados. El PCP Sendero Luminoso estuvo presente desde su fundación en julio de 1990 organizando la



defensa vecinal contra el desalojo y amedrentando a los propietarios. Su control político y territorial fue casi completo, al punto de que allí se instaló el primer Comité Popular abierto de Lima (y el único). Entre coerción y convencimiento, el PCP Sendero Luminoso terminó organizando incluso la vida cotidiana en Raucana: desde cómo enfrentar el problema del agua, organizar las faenas agrarias y los comedores comunales, hasta el control de los

mercados y del botiquín comunal. Para mantener el orden interno, el PCP-SL impuso un severo código de sanciones y castigos que fueron percibidos positivamente por los pobladores. Este control abierto duró hasta la instalación, en septiembre de 1991, de una base militar que se mantuvo en el lugar hasta el 2000. Durante nueve años, el control del Ejército fue férreo; redadas y rastrillajes fueron cotidianos.

Los diferentes barrios populares de Lima vivieron todas situaciones de presencia violenta e intentos de copamientos de sus organizaciones por parte del PCP Sendero Luminoso, dentro de éstas oscilaron entre el control total (cuyo caso extremo es Raucana) y la disputa política, al par de



una creciente ola de atentados y asesinatos. Sólo en 1992, fueron asesinados 27 dirigentes vecinales.

En los barrios comerciales y de clases medias y altas, sin disputa política ni el objetivo de captar adhesiones, la única relación del PCP Sendero Luminoso con la población fue la violencia y el único objetivo, el terror. Fue el espacio en el que el único lenguaje era el de los comandos de aniquilamiento, los coches bomba y los paros armados.

Las acciones subversivas en la capital parecieron ordenarse por el ritmo de la coyuntura política en secuencias de reducción y brusca ofensiva. Entre agosto y septiembre de 1989, por ejemplo, se observó un repliegue del accionar subversivo, aparentemente preparatorio de una

ofensiva en torno a las elecciones municipales de noviembre. En efecto, a partir de octubre las acciones subversivas se incrementaron notablemente. Un nuevo repliegue se observó en diciembre hasta marzo de 1990 en que repuntó en plena campaña de elecciones presidenciales en mayo. Este ascenso se mantuvo hasta agosto; sus principales objetivos fueron los centros comerciales y las unidades de transporte en la capital, que sufrieron varios atentados. Tras una relativa calma entre diciembre y abril, la violencia repuntó para seguir un ascenso continuo. El año 1992 fue el año de mayor violencia en Lima. El coche bomba que estalló en la calle Tarata el 16 de julio de 1992 con la secuela de incendio, destrucción y muerte de personas que se encontraban tranquilamente en la aparente seguridad de sus casas, fue el acontecimiento más visible y dramático. Asimismo, fue el atentado que caracterizó una violencia que no buscó captar allí adeptos y, menos aún, asentarse como territorio de control, sino sembrar el terror.

Pero en este clímax de violencia, en Lima, también sucedió un acontecimiento que condujo hacia el fin del conflicto armado: la captura, tras un minucioso trabajo de inteligencia por parte de la Dirección Contra el Terrorismo (DIRCOTE), de Abimael Guzmán Reinoso el 12 de septiembre de 1992.

2.2.4.3. La guerra asháninka y la espiral violencia en la selva: la guerra continúa

En la selva central, el período empezó con un grave revés del MRTA, cuyo aparato se encontraba ya resentido desde la captura de su líder Víctor Polay en Huancayo el 31 de febrero de 1989. Tras atacar al puesto policial de Pichanaki, una columna de treinta subversivos fuertemente armados que actuaba en la zona de Satipo y Chanchamayo, inició un desplazamiento hacia la sierra para unirse con otra columna que bajaba del Tulumayo, en la parte alta de Junín, con el objetivo de tomar conjuntamente la ciudad de Tarma. Ambas columnas se encontraron, sin embargo, el 28 de abril de 1989 con fuerzas del Ejército Peruano en el distrito de Molinos (Jauja) y fueron prácticamente aniquiladas en el combate. Ello detuvo el avance del MRTA en esta parte de la selva central y dejó el camino a la expansión del PCP Sendero Luminoso.

En el sector de Oxapampa, el MRTA sufrió incluso otro revés. A fines de 1989 la zona, donde se había asentado el MRTA, empezó a ser disputada por el PCP Sendero Luminoso. En los meses de octubre y noviembre, los pobladores se percataron de la presencia de subversivos del PCP-SL por los alrededores de los distritos de Puerto Bermúdez y Palcazu. El 19 de noviembre, un grupo armado del PCP-SL atacó en Puerto Bermúdez las instalaciones del Proyecto Especial Pichis Palcazu (PEPP); saqueó algunas tiendas del lugar y robó el dinero depositado en el Banco Agrario. Pero fue una acción del MRTA —el asesinato de un dirigente asháninka y un enfrentamiento con el Ejército sucedidos con muy pocos días de diferencia— lo que expulsó al MRTA de la zona.

El 17 de diciembre de 1989 cerca de Puerto Victoria en el distrito de Puerto Bermúdez, en territorio de la etnia yanasha, una patrulla del Ejército ubicó y atacó un campamento del MRTA.

Según el parte oficial, resultaron muertos 43 subversivos y un militar. Pero el acontecimiento más importante para la zona había sucedido unos días antes, cuando militantes del MRTA asesinaron a Alejandro Calderón, dirigente nativo de prestigio y presidente de la ANAP (organización que representaba a 52 comunidades nativas del río Pichis y sus afluentes). Ante su muerte, su hijo, Alcides Calderón, convocó el levantamiento de un ejército asháninka. Dos asháninkas miembros del MRTA enviados para que dialogaran con sus pares fueron asesinados por el ejército asháninka en clara señal de que no harían concesiones. El MRTA se retiró de la zona sin entablar combates. Pero el ejército asháninka continuó movilizado y terminó controlando toda la provincia de Oxapampa y se extendió por medio de la alianza con los *sinchis* de Mazamari hasta Pichanaki en Satipo.

En los primeros días de enero de 1990, un número indeterminado de asháninkas, que según el informe de la CVR podrían haber llegado a los 2,500 nativos, armados en su mayoría con arcos, flechas, y algunas escopetas de caza, tomó la ciudad de Puerto Bermúdez y sacó a los pobladores de sus viviendas buscando a quienes presumieron tenían contacto o relación con los subversivos del MRTA. El propio cuñado del líder del ejército asháninka, Marcos Muñoz que trabajaba en el proyecto especial Pichis Palcazu, sospechoso de haber colaborado con el MRTA en la captura y muerte de su suegro Alejandro Calderón, fue asesinado y sus restos echados al río Pichis. Desde entonces, Puerto Bermúdez se convirtió en el centro de operaciones del ejército asháninka. Semanas después de la ocupación, un helicóptero del Ejército peruano aterrizó en Puerto Bermúdez. El oficial a cargo felicitó a Alcides Calderón y le entregó armas para su defensa. Actuaron desde ese momento casi oficialmente.

Los asháninkas de Oxapampa realizaron una guerra particular. Controlaron las cuencas del Pichis y el Palcazu, realizando controles e interviniendo a cualquier viajero. Para ellos, los colonos, que antes les habían arrebatado territorios, eran también genéricamente subversivos. En una suerte de ajuste de antiguas cuentas, el levantamiento Ashaninka produjo el secuestro, tortura, violación, detención y desaparición o asesinato de muchos pobladores colonos; por lo que muchas familias huyeron. Las víctimas no denunciaron estos hechos por temor a las represalias. El 29 de enero de 1990, un numeroso contingente de asháninkas ingresó a Ciudad Constitución, armado con arcos, flechas y escopetas, siempre en búsqueda de presuntos miembros del MRTA. Asesinaron allí a Rogato Córdova por esa razón y a otro poblador que intentó defenderlo. En los días siguientes, otros pobladores colonos fueron asesinados por los asháninkas. Otra de las zonas que sufrió la arremetida del ejército asháninka fue Iscozacín, en el distrito de Palcazu. El avance del ejército ashaninka fue detenido, en parte, por la protesta y movilización de los gremios cafetaleros del distrito de Pichanaki, en la margen derecha del río Perené.

Otras eran la suerte y las opciones de los asháninkas de los ríos Ene y Tambo, zona de expansión del PCP Sendero Luminoso. A lo largo de 1989, el control que venía desarrollando el PCP Sendero Luminoso en esta zona se convirtió en una intensa violencia con el arrasamiento de

comunidades nativas y pueblos de colonos, sobre todo después que la instalación de una base *contrasubversiva* en el Km. 4 de la carretera marginal en Satipo a fines de 1989 animó la reacción de los nativos y colonos contra el PCP-SL. Entre 1989 y 1992, se produjo el 62% del total de muertos o desaparecidos reportados a la CVR en la Selva Central.

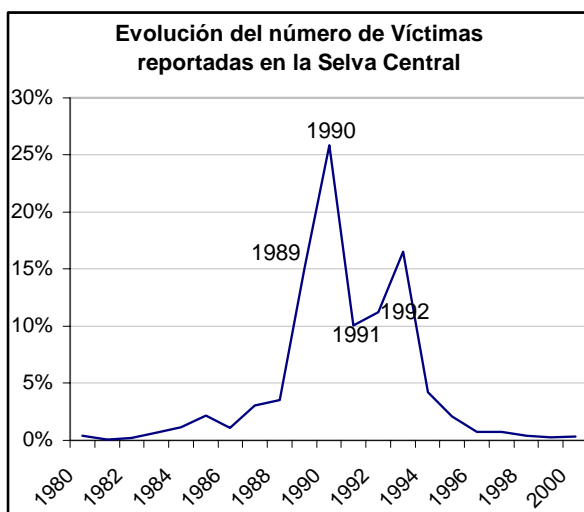
Algunas comunidades opuestas al PCP Sendero Luminoso se desplazaron hacia zonas seguras; así, las comunidades del valle de Tsiriari, que fueron a Mazamari buscando protección: el PCP Sendero Luminoso había asesinado a 15 de sus ronderos en Dos de Mayo.

También aquí el asesinato de tres líderes indígenas desató la reacción de un sector de asháninkas, la que se denominó Ronda de Poyeni formada por nativos del río Tambo, aunque no de las magnitudes del ejército asháninka de Oxapampa. El asesinato ocurrió tras la realización del congreso ordinario de la central Ashaninka del Río Tambo del 18 al 20 de julio de 1990. Al finalizar el congreso, una columna armada del PCP Sendero Luminoso, integrada por más de sesenta personas, entre colonos y nativos, secuestró a Pablo Santoma Santos, presidente de la CART, Óscar Chimanca Chamqueti, presidente del Consejo Nomatsiguenga del Pangoa, y Dante Martínez, secretario de defensa de la CONAP. Los dirigentes murieron decapitados tras ser torturados por oponerse a los métodos con los cuales el PCP Sendero Luminoso intentaba captar el apoyo de las comunidades.

Desde 1990, la ronda de Poyeni se enfrentó a la Fuerza Principal del PCP-SL. Ésta igualmente sufrió también la presión de la Marina. El 25 de septiembre de 1990, se produjo un enfrentamiento entre *sinchis* y el PCP-SL en la Roca en el Km. 14 de la carretera Mazamari, Puerto Ocopa, enfrentamiento interpretado por los nativos desplazados como una derrota del PCP-SL, lo cual

animó a muchos pobladores del valle de Tsiriari a retornar a sus respectivas comunidades desde junio de 1991.

En 1991 el Ejército instó a la población a organizarse en rondas *contrasubversivas*, estableció algunas bases en zonas estratégicas e intensificó sus patrullajes e incursiones en zonas consideradas rojas; además, las rondas nativas, que venían haciendo frente al PCP-SL por iniciativa propia, recibieron el apoyo del Ejército. Desde 1991, por lo



tanto, los asháninkas de los ríos Ene y Tambo se organizaron en Comités de Autodefensa para enfrentar al PCP Sendero Luminoso. En 1991, se instaló otra base *contrasubversiva* en Cutivireni, distrito de río Tambo. Después el Ejército hizo lo mismo en Valle Esmeralda y Natalio Sánchez, también en el distrito de río Tambo, todas ubicadas en la margen derecha del río Ene.

Pero el rechazo no fue la única opción de las comunidades nativas. Muchas de ellas también se constituyeron en Bases de Apoyo. Fue con ellas que las columnas del PCP Sendero Luminoso, ante el avance de las rondas y las fuerzas del orden, iniciaron, como lo habían hecho en el valle del río Apurímac, masivos desplazamientos hacia el monte, iniciando un capítulo de la guerra confuso y sumamente prolongado. En el monte, las columnas subversivos protegidas y alimentadas por la *masa*, fueron difícilmente ubicadas por el Ejército; pero al mismo tiempo, los recursos del monte no soportaron, sino con mucho esfuerzo y enormes sacrificios y dificultades, poblaciones numerosas. La permanencia de los asháninkas junto con los subversivos se convirtió en una relación cada vez menos voluntaria.

El MRTA, por su parte, tras las derrotas sufridas, reinició sus acciones en el río Perené, cuyas columnas se vieron reforzadas por otras traídas del Nororiente. Esta prioridad de la selva central para la dirección nacional del MRTA se asoció probablemente a las dificultades de las fuerzas *contrasubversivas* de controlar el monte. En cualquier caso, el MRTA se reconstituyó y decidió ejecutar acciones de envergadura: el primero de diciembre de 1991 intentó tomar el pueblo de Pichanaki pero fracasó. En enero de 1992, uno de sus campamentos fue ubicado en el distrito de Mazamari y fue destruido por el Ejército y donde murieron nueve subversivos.

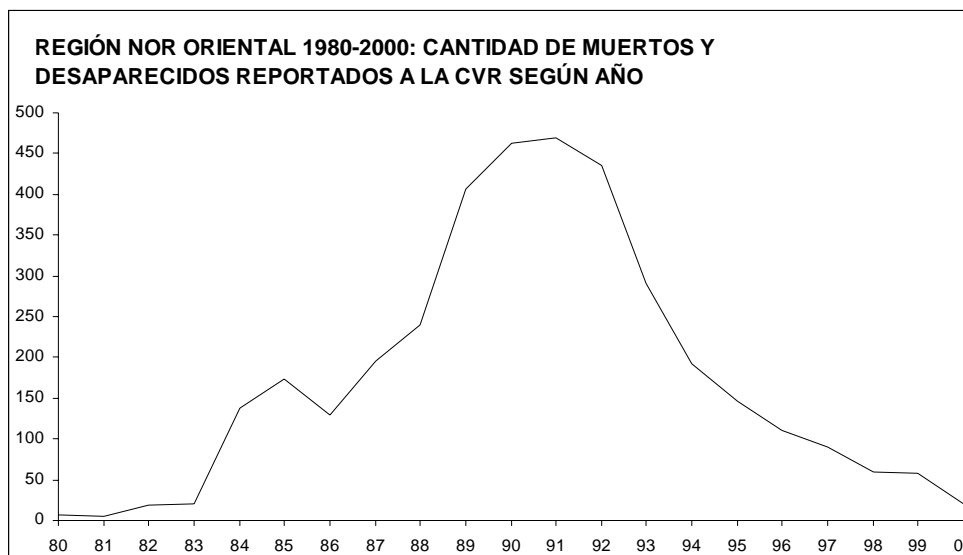
Ante estos reveses, el MRTA reevaluó su estrategia de movilidad geográfica, que le impedía organizar y crear conciencias poblaciones. A mediados de enero de 1992, decidieron establecer dos frentes secundarios con cierta estabilidad que les permitió realizar un trabajo de concientización política a las poblaciones, sobre todo de colonos. En este contexto, planificaron —esta vez con éxito— un nuevo ataque contra Pichanaki en el aniversario de su derrota en Molinos. El éxito los animó a acciones de mayor envergadura. El primero de mayo de 1992, alrededor de 100 subversivos atacaron y destruyeron la base *contrasubversiva* de Villa Rica en Oxapampa. El Ejército respondió y en las semanas siguientes se produjeron una serie de enfrentamientos. Pero el MRTA empezó también a resentir el avance de las rondas. La guerra, al final de 1992, continuó en la región.

En el Nororiente, las mismas tendencias y modalidades observadas en el período anterior se mantuvieron. Se registraron ataques a bases y puestos militares, aunque generaron un mayor número víctimas. Con bases sólidas en el Alto Huallaga, el PCP Sendero Luminoso intentó en estos años afirmar su dominio avanzando hacia el Huallaga Central. En 1991, fueron asesinados el alcalde de Tocache, Fredy Aliaga, y un dirigente cocalero. La constitución de los comités populares avanzó en diferentes poblados de las provincias de Bellavista y Mariscal Cáceres con la estrategia de dar seguridad a los agricultores de esta área de expansión del cultivo de coca, así como garantizar a los narcotraficantes un espacio libre de las fuerzas del orden.

Tras dominar la parte sur de las provincias de Bellavista y Mariscal Cáceres y ante la necesidad de reafirmar su hegemonía territorial, el PCP-SL prosiguió con su avance teniendo como objetivos los valles del Ponaza y Miskiyacu, en el Huallaga Central, aunque según los testimonios

se dieron aquí enfrentamientos con el MRTA por el control del territorio, por el apoyo popular y por manejar las pistas de aterrizaje utilizadas por el narcotráfico.

Donde el PCP Sendero Luminoso tuvo un importante revés fue en Tingo María. El 16 de julio de 1991, preparó un ataque a la ciudad. Aparentemente, un rondero había logrado dar cuenta al Ejército y sus miembros lograron prepararse y enfrentar el ataque. En el enfrentamiento quedaron cuarenta cuerpos sin vida entre un gran número subversivos, algunos civiles y cinco soldados.



El caso ilustró lo que venía sucediendo desde 1989 con la creación del Comando Político Militar del Huallaga: un mayor control militar a través del establecimiento de bases militares en Uchiza, Santa Lucía, Tocache, Madre Mía, Tulumayo, Nuevo Progreso, Pizana, Punta Arenas y otros lugares y una nueva estrategia de conciliación del Ejército con la población, que dio prioridad al combate de la subversión en alianza con los campesinos, más que la eliminación del cultivo de coca. Así, avanzó la constitución de los Comités de Autodefensa. En 1992, la estrategia de apoyarse en la población para combatir el contó con un elemento más: la ley de arrepentimiento, que no sólo restó contingentes a la subversión, sino amplió la información de la que disponían los órganos de inteligencia.

Como en otras regiones, este avance conjunto del Ejército y los Comités de Autodefensa restó espacio al PCP Sendero Luminoso, pero incrementó también su violencia contra la población y el número de muertes. Decenas de cadáveres aparecieron el río Huallaga: más de cuarenta sólo en el mes de septiembre de 1989. Los pueblos de Huaraz, Chaglla Nueva, Tahuantinsuyo, Cayumba, Tambillo Grande, Quesada, San Antonio y otros en la zona de Las Palmas pagaron un alto costo de vidas en sus enfrentamientos con el PCP Sendero Luminoso al constituirse en pueblos de ronderos, apoyados con armas por el Ejército.

En estos años, en Ucayali, fue la Marina quien enfrentó también con apoyo de los Comités de Autodefensa a la subversión, principalmente a columnas del MRTA, desde la instalación de la base

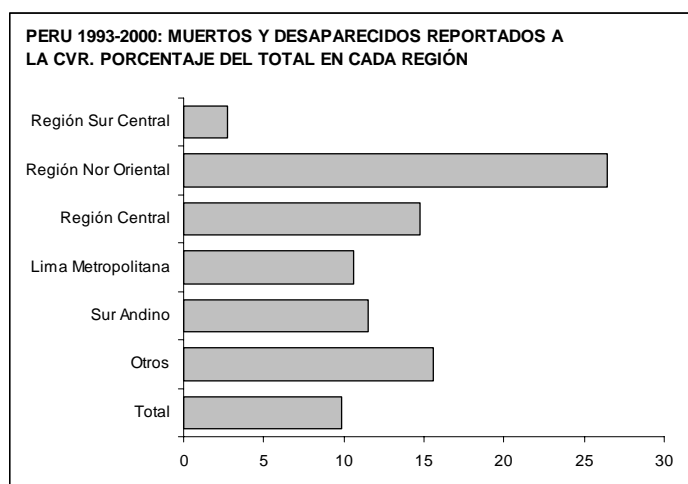
de Aguaytía. Desde 1989, otra zona de selva, Yurimaguas en la provincia de Alto Amazonas, se tornó espacio de violencia por corto tiempo debido a la acción del MRTA. Al igual que en la zona de Aguaytía, la Marina de Guerra y las operaciones de inteligencia policial desbarataron sus intentos de organización.

En San Martín, el MRTA inició en 1989 una nueva ofensiva con la toma de las localidades de Pilluana, Shapaja, San José de Sisa, Peleje, Papalaya y Pacaypasa. En el marco de la Campaña Militar Fernando Valladares realizada por el MRTA con el objetivo de criticar las condiciones económicas y políticas impuestas por el gobierno de Alberto Fujimori, se realizaron la toma de Juanjuí e incursiones simultáneas en Tarapoto, Saposoa, Moyobamba y Rioja el 24 de diciembre.

La instalación de bases *contrasubversivas* por el Ejército buscó aquí también no sólo reforzar el control militar, sino establecer una alianza con los campesinos con el fin de restar apoyo a la subversión. Este período se terminó con una guerra aún abierta a nuevos conflictos y con el mayor número de muertos en San Martín.

2.2.5. *El declive de la acción subversiva (octubre 1992-2000)*

La captura de la cúpula subversiva, los otros golpes a la organización por parte de las fuerzas del orden y la subsiguiente descomposición de la estructura del PCP Sendero Luminoso y el Acuerdo de Paz suscrito por Guzmán en prisión y la ley de arrepentimiento frenaron considerablemente el accionar subversivo. Pero no se frenaron en la selva, donde las acciones de Inteligencia fueron poco significativas; porque el ambiente boscoso dificultaba la intervención del Ejército y era posible una larga resistencia. Las columnas bajo el mando de Óscar Ramírez Durán, alias



Feliciano, se declararon en rebeldía contra el Acuerdo de Paz. Sólo en el Nororiente y en la selva central, la violencia siguió una lógica regional; las columnas fueron numerosas, eventualmente incrementadas por quienes en otras regiones decidieron no acatar el Acuerdo ni arrepentirse. El

resto de acciones armadas en otros lugares del país fueron dispersas, residuales o en retirada. El 71% de las víctimas que en el gráfico aparecieron en el centro del país correspondieron a la selva central.

Allí, la violencia siguió cobrando vidas, particularmente entre 1993 y 1995. En 1993 se incrementó la presencia del Ejército a través de la instalación de nuevas bases *contrasubversivas* en ambos márgenes del Río Perené, zona de presencia del MRTA. El hostigamiento a sus campamentos y los enfrentamientos directos fueron incrementándose. Según el estudio realizado por la CVR en la zona, se registraron 94 bajas en el MRTA en los sucesivos enfrentamientos, así como la muerte de siete militares.

En el Ene y el Tambo, donde los subversivos del PCP-SL se habían retirado al monte con las comunidades nativas, las condiciones de vida se volvieron difíciles de soportar. Algunos asaltos a pueblos nativos, realizados por subversivos y la *masa* (de todas las edades, colonos y nativos) se asociaron tanto a venganzas o ataques a pueblos que coordinaron con el Ejército, como a la búsqueda de medios de vida. En agosto de 1993, tres grupos con estas características, de entre 100 y 300 personas, atacó siete comunidades del valle de Tsiriari; asesinaron 36 colonos y 21 nativos y se llevaron alimentos, enseres, medicinas y animales menores.

Hechos de horror sucedieron en la zona, como el asalto a las comunidades de Santa Isabel, Monte Rico, Jerusalén, San Isidro, Tahuantinsuyo, e Irriari también en agosto de 1993, donde unos 200 subversivos, entre ellos, nativos, además de asesinar a las autoridades y los profesores, mutilaron las orejas de 14 niños entre cinco y diez años.

Pero, hostigados por la Marina y las rondas, estos grupos debieron permanentemente internarse en el monte, donde los recursos eran escasos; muchas personas se enfermaron o murieron. En esas condiciones, hay varias salidas. En unos casos, los subversivos permitieron que las poblaciones que los acompañaban se marchen: fue el caso de la comunidad Selva de Oro que, ante la situación lamentable en que se encontraban, sus mandos los autorizaron a volver en 1994. Pero también hubo casos de horror y extrema violencia contra la propia *masa* convertida en cautiva: entre junio y julio de 1994, el PCP Sendero Luminoso asesinó alrededor de setenta nativos de la comunidad de Quenteroni que no eran útiles ni para trabajo ni para la guerra: niños, enfermos, ancianos. Algunos testimonios refieren que esa cifra podría ascender a 200. Por acción del Ejército se realizaron también rescates de estas poblaciones.

Los subversivos nos tenían separados de los sanos —relata a la CVR un hombre que estuvo enfermo— nos tenían en una chocita, donde pocas veces llegaba la luz del día y la gente que estaba sana nos alcanzaba nuestros alimentos. Había días que no comíamos y los sanos eran los encargados de buscar alimentos para los enfermos. En mayo de 1996, al mediodía, los militares nos rodearon, llegaron caminando y en un helicóptero. La gente se asustó por esto. Pero luego de unas horas, los militares se acercaron y nos dieron a entender que no nos iba a pasar nada, unos treinta enfermos fuimos llevados por los soldados al Hospital de la ciudad de Satipo

Gradualmente, el PCP-SL sufrió golpes consecutivos en diferentes zonas y desertiones que anularon totalmente su capacidad de reagruparse en las ciudades; su presencia se redujo a la margen izquierda de la cuenca del río Ene, desde donde esporádicamente incursionó en

Ataques y atentados con Explosivo por Departamentos. Ene 1993 / Dic 2000			
Lima	558	Pasco	35
Huánuco	231	Cusco	22
Ayacucho	204	Cajamarca	22
Junín	178	Lambayeque	20
San Martín	167	Apurímac	17
La Libertad	83	Loreto	17
Huancavelica	77	Amazonas	7
Ancash	72	Ica	5
Piura	45	Tacna	4
Puno	37	Arequipa	2
Ucayali	35	Moquegua	2
			1,687

Fuente: DESCO

comunidades de los distritos de Pangoa y Río Tambo. Se desplazó a la sierra por Andamarca y Santo Domingo de Acobamba y a la selva de Ayacucho. Esta movilidad también se perdió cuando en julio de 1999 fue capturado el líder subversivo Óscar Ramírez Durán *Feliciano*.

Grupos pequeños del PCP-SL todavía mantuvieron presencia en comunidades alejadas en la cuenca del Ene, provincia de Satipo, desde donde incursionaron ocasionalmente en algunos poblados sin causar muertos,.

La dirección nacional del MRTA, por su parte, decidió que un grupo de integrantes de sus fuerzas en la selva central, debilitadas por enfrentamientos con el Ejército, realizaran un gran operativo nacional destinado a liberar a sus presos. Tras varios meses de intensa preparación, el 17 de diciembre de 1996, 14 de estos militantes tomaron por asalto la residencia del embajador del Japón en Lima y varias decenas de rehenes. Luego de varios días, la residencia fue retomada por las fuerzas del orden y fueron muertos los asaltantes. Ése fue el golpe definitivo al MRTA.

También en San Martín, si bien las acciones de violencia siguieron por un tiempo, el período en realidad estuvo marcado por la paulatina derrota del MRTA, tanto por la desertión de sus militantes que se acogieron a la ley del arrepentimiento como por los continuos enfrentamientos con el Ejército y hasta por sus propias pugnas internas derivadas del reparto de los fondos que obtuvieron del narcotráfico.

La violencia continuó también en las regiones cocaleras del Nororiente, aunque el Ejército obtuvo puntos importantes. Uno de los elementos más significativos a nivel del avance de las fuerzas *contrasubversivas* fue el creciente éxito de la ley de arrepentimiento entre 1993 y 1994. En junio de 1994, el Ministerio Público informó que, en lo que iba de ese año, se contaron 3,127 personas que se habían acogido a la ley de arrepentimiento sólo en la provincia de Leoncio Prado. En los padrones de las municipalidades, la cifra llegó a los 10,000:

Se registraron largas colas —refiere en informe preparado por la CVR en la zona del Huallaga— para recibir una contraseña del propio alcalde quien hacía las veces de empadronador, justificando esta acción porque a su entender todos los agricultores, en forma directa o indirecta, participaron de las acciones subversivas. Los campesinos se empadronaron como arrepentidos en forma masiva para evitar ser objeto de la represión y acogerse a los programas de ayuda social.

En cualquier caso, las cifras mostraron la intención de los pobladores de mostrar su distancia con las propuestas subversivas. La estrategia más política del Gobierno dio resultados. Algunos arrepentidos, sin embargo, fueron asesinados luego por las propias rondas: ronderos de Las Palmas asesinaron a dos arrepentidos en febrero de 1994; ronderos de Naranjillo en Shamiro, a ocho arrepentidos en noviembre de 1995.

Un segundo componente importante de la estrategia *contrasubversiva*, o cuando menos de conquistar los espacios de apoyo al PCP Sendero Luminoso, fue incorporar la progresiva atención de las necesidades de la población a través de programas sociales y no de la represión dura al cultivo de coca con programas de impacto productivo como el Programa Nacional de Desarrollo Alternativo, conducido desde 1994 por CONTRADROGAS, especialmente importante por la tendencia a la baja, desde 1989, del precio de la droga.

Finalmente, también se tuvo éxito a través de operativos militares de gran envergadura, más concentrados en la región en la medida en que el resto de país se encontraba crecientemente pacificado, como el Operativo Aries, lanzado en abril de 1994. Así, fueron movilizadas cerca de 200 miembros de las fuerzas del orden para tender un cerco en los bolsones de presencia de columnas subversivas. Sin embargo, el Operativo Aries se detuvo en mayo del mismo año ante las denuncias confirmadas en la zona por la Coordinadora Nacional de Derechos Humanos de graves violaciones de los derechos humanos contra las poblaciones civiles asentadas en las zonas del operativo.

El PCP Sendero Luminoso, sin embargo, mantuvo capacidad operativa. En julio de 1993, logró emboscar un convoy militar en Yanajanca y asesinó a cinco soldados y dejó 15 heridos; en agosto, asesinó a un regidor de Naranjillo, muy cerca de Tingo María, y destruyó tractores de una empresa privada. En septiembre, más de 200 subversivos tomaron varios poblados en la valle del Monzón, ubicaron a presuntos soplones, delincuentes e intermediarios de coca —unas 24 personas— y las asesinaron en un sangriento acto público. En mayo de 1994, llegaron a atacar el aeropuerto de Tocache, donde murió un soldado. En febrero de 1995, se registraron incursiones subversivas en Julio C. Tello y José Crespo y Castillo donde asesinaron a siete ronderos y 12 arrepentidos. Además de ataques a convoyes y asesinatos selectivos a diversas autoridades, en 1996, el PCP Sendero Luminoso tuvo aún capacidad de movilizar amplios contingentes: en junio, cuarenta subversivos tomaron el pueblo de Marona; en agosto, noventa, el pueblo de Aucayacu y atacaron el puesto policial. En 1997, se registró incluso un nuevo ataque a Aucayacu, aunque en él murieron o quedaron heridos más de veinte subversivos.

Pero sus acciones tendieron a decaer. Algunos asesinatos selectivos (autoridades, ronderos, arrepentidos, ataques a convoyes), con menos intensidad, se siguieron produciendo hasta el 2000. En la medida en que los grupos armados no se acogieron al Acuerdo de Paz, mantuvieron, como en la selva central sus acciones con baja intensidad.

2.3. CONCLUSIONES

1. La primera parte de este informe sobre la violencia en las regiones buscó poner en evidencia qué rasgos particulares de algunas regiones, especialmente su conflictiva relación con fragmentos de proyectos de modernización inacabados, las volvieron más permeables que otras al mensaje y las estrategias de los grupos alzados en armas. Ante la ausencia de otras propuestas al interior del sistema político, sus conflictos y sus búsquedas de acción política fueron utilizados y canalizados por la subversión, lo que tuvo como consecuencia que sus poblaciones se convirtieran en bases de apoyo a sus acciones.
2. La segunda sección ha mostrado que el conflicto fue involucrando regiones en períodos diferentes. En una primera etapa (en los años 1980-1982 y 1983-junio 1986), las acciones de violencia y de contrainsurgencia se centraron en la Sierra Sur Central (departamentos de Ayacucho y algunas provincias de Huancavelica y Apurímac), principalmente en el área rural; también en la provincia de Daniel Alcides Carrión en Pasco. Atentados contra el sistema de transmisión eléctrica que afectaron la red de ciudades interconectadas (Lima entre ellas), así como acciones de propaganda armada y atentados contra locales públicos en espacios urbanos (Lima, y la red de ciudades del Centro), colaboraron para la visibilidad del conflicto.

Un período intermedio se produjo entre julio 1986 y marzo 1989 en el cual los grupos subversivos estuvieron en retirada del área inicial, pero desplegando acciones en nuevas áreas: la selva (tanto el Nororiente como la selva central), la región Central (en sus zonas ganaderas y en los espacios de lucha gremial minera), en el sur andino y en Lima metropolitana: la violencia se difundió.

Un segundo clímax de violencia se produjo entre abril de 1989 y septiembre de 1992; fue el período en que la dirección nacional del PCP Sendero Luminoso forzó un equilibrio estratégico; en realidad, fue un conflicto que se desarrolló con muy alta violencia en las dos zonas de selva y en las ciudades (Lima, Huancayo, Huamanga, principalmente). La violencia urbana, por su alta visibilidad y el desarrollo de acciones que involucraron a todos los pobladores (paros armados, por ejemplo, y no sólo atentados puntuales), particularmente en Lima, le dio la apariencia de conflicto nacional y guerra total.

Finalmente, tras la captura de Abimael Guzmán y la cúpula subversiva, un período final empezó en octubre de 1992. Si bien se registraron atentados en diversos lugares del país, fueron puntuales y dispersos; sólo la selva apareció como región de concentración de acciones de violencia.

3. En términos del despliegue de las estrategias y hasta de los objetivos de los grupos alzados en armas en las diferentes regiones, se observaron diferencias asociadas a las características del

territorio y su poblamiento. Es posible observar estrategias diferentes en tres tipos de espacios y poblaciones distintos: la sierra rural, las áreas urbanas y la selva.

4. En las áreas rurales pobres de la sierra, caracterizadas por su baja densidad poblacional, asentamiento disperso y malas comunicaciones, la presencia subversiva buscó dominar territorios, vaciarlos de toda autoridad estatal y construir un nuevo poder. Un ciclo de adhesión a las fuerzas subversivas, formación de comités populares, conflicto y formación de Comités de Autodefensa. La derrota de las fuerzas subversivas se repitió en estos espacios. Su recurrencia en diferentes momentos sugeriría que a pesar de los aprendizajes que produjeron las primeras experiencias una lógica de guerra en la zona los hizo inevitables.
5. En diferentes lugares, en momentos diferentes que pueden ubicarse, según el caso, entre 1980 y 1987, se apreció una primera relación con tendencia hacia el diálogo, los testimonios la calificaron de cordial, entre militantes del PCP Sendero Luminoso y comunidades campesinas. Mostraron una actitud de escucha a sus problemas para cuya solución levantaron la consigna de la destrucción del *viejo estado*. Destruir el *viejo estado* en las áreas rurales de la sierra resultó extremadamente fácil. Algunas acciones de hostigamiento a puestos policiales mal armados — militar y anímicamente— para repeler un ataque y estrategias para amedrentar o asesinar a las autoridades —poco legítimas en muchos casos—, lograron efectivamente *batir el campo*. Ataques a símbolos de acumulación y diferenciación (SAIS, campesinos *ricos*) y el reparto de enseres y ganado permitieron además redistribuir algunos recursos y reforzaron la adhesión. La estrategia tuvo éxito.
6. Pero destruido el *viejo estado*, fue necesario construir una nueva autoridad. La columna principal delegó entonces el poder en un Comité Popular (normalmente entre jóvenes) que se encargó de las funciones de seguridad contra la delincuencia, de aplicación de una justicia expeditiva y eficiente y de dirimir con verticalidad conflictos internos. Esto tuvo éxito nuevamente.
7. Pero este mundo reordenado, en el cual hubo también disidencias no explicitadas por temor (o rápidamente acalladas por violencia) no fue ajeno a unas estrategias de conflicto nacionales e intervinieron decisiones estratégicas de mandos más altos que terminaron induciendo la siguiente fase: el conflicto.
8. En unos casos, fue la decisión del Estado que la fuerza del Ejército intervenga. Cuando esto sucedió, los Comités Populares, órganos del nuevo poder, se volvieron frágiles: por su función, fueron públicos (no clandestinos) y la columna principal (el grupo subversivo en armas) que no pudo quedar fijada en cada pequeño caserío, sino debió desplazarse por un territorio amplio; no pudo sostenerlos militarmente. Con las primeras visitas del Ejército, presionando a la población o dando confianza a los disidentes, los miembros de los comités fueron identificados y

desaparecidos. El Ejército restableció el orden (incluso cuando no tenía consenso). Pero tampoco pudo estabilizarse en cada pequeño caserío y se fue. Cuando la columna principal volvió, había perdido la cordialidad; regresó con violencia; buscó y asesinó soplones; incrementó su presión; buscó aterrorizando a la población que no volvió a relacionarse con el Ejército (lo que fue imposible). El trato igualitario y dialógico se perdió; la columna no confió en la población. Se incrementó el número de descontentos o de los que se consideraron en riesgo de muerte. Quedó planteado el conflicto, la ruptura.

9. Sucedió un hecho semejante cuando la decisión estratégica no fue del Estado, sino del alto mando subversivo. Al ordenar el equilibrio estratégico, las columnas estuvieron más presionadas; debieron controlar más a la población, exigir más recursos, intensificar reclutamiento de jóvenes y castigar más brutalmente disidencias. Hubo más inconformes, más violencia, más intolerancia y más sospechas de contactos con las fuerzas del orden. Creció el descontento y el riesgo. Quedó planteada otra vez la ruptura. En este clima, aparecieron las fuerzas del orden.
10. Las entradas y salidas de la columna principal y del Ejército, cada quien buscando soplones o subversivos volvieron su vida insostenible. Se produjo entonces, no antes, la situación de estar entre dos fuegos. Allí se definieron los picos de la estadística de muerte. En medio de la incertidumbre, de la inseguridad total, de la muerte llegando por ambos lados, las comunidades abandonaron este punto intermedio, pasivo y optaron por el único camino seguro, lo único identificable, con una sede, un lugar físico claro: el Ejército que tenía cuarteles y, luego, bases *contrasubversivas*, donde se podía acudir, pactar, asegurar una alianza. Se formaron las rondas o Comités de Autodefensa.
11. Con mayor o menor violencia, con más o menos actos de venganza del PCP Sendero Luminoso o de arrasamiento de pueblos que no terminaron por optar, la acción conjunta del Ejército y los Comités de Autodefensa derrotó a los subversivos. En todos los casos, en las diferentes regiones, sucedió lo mismo: la exclusión final del PCP-SL.
12. Fueron diferentes la acción, los objetivos, las estrategias en las ciudades. Los objetivos de las acciones urbanas fueron de visibilidad; las ciudades fueron *cajas de resonancia*, de multiplicación de los efectos por ser conocidos directamente, o sufridos, por multitudes. La estrategia en las ciudades no fue de dominio territorial, sino de asedio; de fuera hacia dentro y el objetivo fue el control por el terror; no hay interlocución. La acción que con más claridad expresó este asedio externo fueron los apagones, incontables en las ciudades. Incluso acciones momentáneas de control, como los paros armados, fueron de un autoritarismo extremo; no buscaron legitimidad; no produjeron —ni lo pretendieron— un orden. Asesinar autoridades

tuvo el único objetivo de sembrar terror, no de construir una autoridad alternativa, imposible de sostener abiertamente en una ciudad (salvo el caso particular de Raucana).

13. Esto fue válido para las ciudades en tanto conjuntos de decenas de miles (o millones) de personas. No para tres instituciones típicamente urbanas: las universidades, los barrios populares y los sindicatos. En las tres, sí se buscó una influencia política, captar adeptos y copar dirigencias. Con los gremios no funcionó prácticamente ninguno de estos tres objetivos; en los barrios populares los éxitos fueron diferenciados; en las Universidades por lo menos la influencia política y la captación de militantes funcionaron relativamente bien. Pero en ninguno lograron el control completo; a diferencia del campo, los espacios urbanos fueron espacios de confrontación política y el PCP-SL no fue la única opción.
14. En las ciudades, la multitud volvió inviables estrategias *contrasubversivas* basadas en la autodefensa, porque requirieron consensos totales. Al mismo tiempo, la subversión sí pudo ser objeto de acciones de seguimiento y de inteligencia. El fin de las acciones armadas se dio por los éxitos de las fuerzas del orden en capturar militantes y, sobre todo cúpulas.
15. La Selva tuvo dos ventajas para los subversivos: la posibilidad de financiamiento a través de su vinculación con el comercio ilícito de la droga y la dificultad de las fuerzas del orden, incluso apoyadas por Comités de Autodefensa, de controlar territorios casi despoblados y de selvas espesas. Para el financiamiento, fue funcional también la estrategia de *batir el campo* (hostigar puestos policiales, obligar a la renuncia de las autoridades por la amenaza de muerte), pues dejó el espacio libre para el comercio ilícito, cuyo incremento benefició por cupos a los subversivos. La estrategia se mostró frágil, sin embargo, frente a la intervención militar de las fuerzas armadas atacando los puntos centrales del narcotráfico. Las Fuerzas Armadas, además, tuvieron la capacidad de restar la base social de la subversión al eliminar de sus prioridades el problema que les generaba conflicto con la población: la erradicación de la hoja de coca.
16. El monte, sin embargo, sí resultó una fortaleza para una larga resistencia. En una primera etapa, permitió las retiradas de los subversivos junto con las comunidades adeptas (la *masa*). Cuando los recursos de la selva no sostuvieron a una población numerosa o fueron presionados por el Ejército, abandonaron la *masa* y se mantuvieron ocultos en el monte, al acecho. Allí, si bien con muchas bajas y recortada capacidad de acción, no fueron derrotados.³
17. Consideramos que lo expuesto permite apreciar cómo la diversidad regional de nuestro país construyó muchas historias dentro de un gran proceso de conflicto armado.

³ Son las columnas del valle del río Apurímac y el Ene que aún se mantienen activas.